

LB projekt - water of
engineering, s.r.o.
Kounicova 685/20
60200 Brno

naše značka
5001489166

vyřizuje
Jaroslav Kápička

datum
05.04.2017

Věc:

VD Vír I, koruna hráze, oprava zábradlí

K.ú. - p.č.: Vír, Karasín

Stavebník: Povodí Moravy, s.p., Dřevařská 932/11, 60200 Brno

Účel stanoviska: Informace o výskytu sítí (formát PDF)

GasNet, s.r.o., jako provozovatel distribuční soustavy (PDS) a technické infrastruktury, zastoupený GridServices, s.r.o., vydává toto stanovisko:

V zájmovém území vyznačeném v příloze tohoto stanoviska, nejsou umístěna žádná provozovaná plynárenská zařízení a plynovodní přípojky ve vlastnictví nebo správě GasNet, s.r.o.. Mohou se zde nacházet plynárenská zařízení jiných vlastníků či správců, případně i dlouhodobě nefunkční/neprovozovaná plynárenská zařízení bez dostupných informací o jejich poloze a vlastnictví.

V rozsahu území vyznačeného v příloze souhlasíme s povolením stavby dle zákona 183/2006 Sb. ve znění pozdějších předpisů např. s vydáním územního rozhodnutí, zjednodušeným územním řízením, vydáním územního souhlasu, uzavřením veřejnoprávní smlouvy, ohlášením, stavebním povolením, veřejnoprávní smlouvou o provedení stavby nebo oznámením stavebního záměru s certifikátem autorizovaného inspektora. V případě uzavření veřejnoprávní smlouvy nebude GasNet, s.r.o. ani GridServices, s.r.o., jako zmocněnec GasNet, s.r.o., účastníkem územního ani stavebního řízení a nebudou uvedeni ve třetích osobách veřejnoprávní smlouvy.

Platí pouze pro území vyznačené v příloze tohoto stanoviska a to 24 měsíců ode dne jeho vydání.

Stanovisko bylo vygenerováno na základě vaší žádosti automaticky.

V případě dotčení pozemku v majetku společnosti GasNet, s.r.o. je třeba dále projednat smluvní vztah k tomuto pozemku.

Kontakt na projednání naleznete na adrese www.gasnet.cz/cs/kontaktni-system/, činnost "Smluvní vztahy - pozemky a budovy plynárenských zařízení", případně na NONSTOP zákaznické lince 800 11 33 55.

GridServices, s.r.o.

Plynárenská 499/1

Zábrdovice

602 00 Brno

T +420532221111

F +420545578571

E info@gridservices.cz

I www.gridservices.cz

IČ: 27935311

DIČ: CZ27935311

Zapsán do obchodního rejstříku:

Krajský soud v Brně

oddíl C, vložka 57165

26.07.2007

Bankovní spojení:
Československá obchodní banka,
a.s.

Číslo účtu: 17837923

Kód banky: 0300

Za správnost a úplnost dokumentace předložené s žádostí včetně jejího souladu s platnými předpisy plně zodpovídá její zpracovatel. Stanovisko nenahrazuje případná další stanoviska k jiným částem stavby.

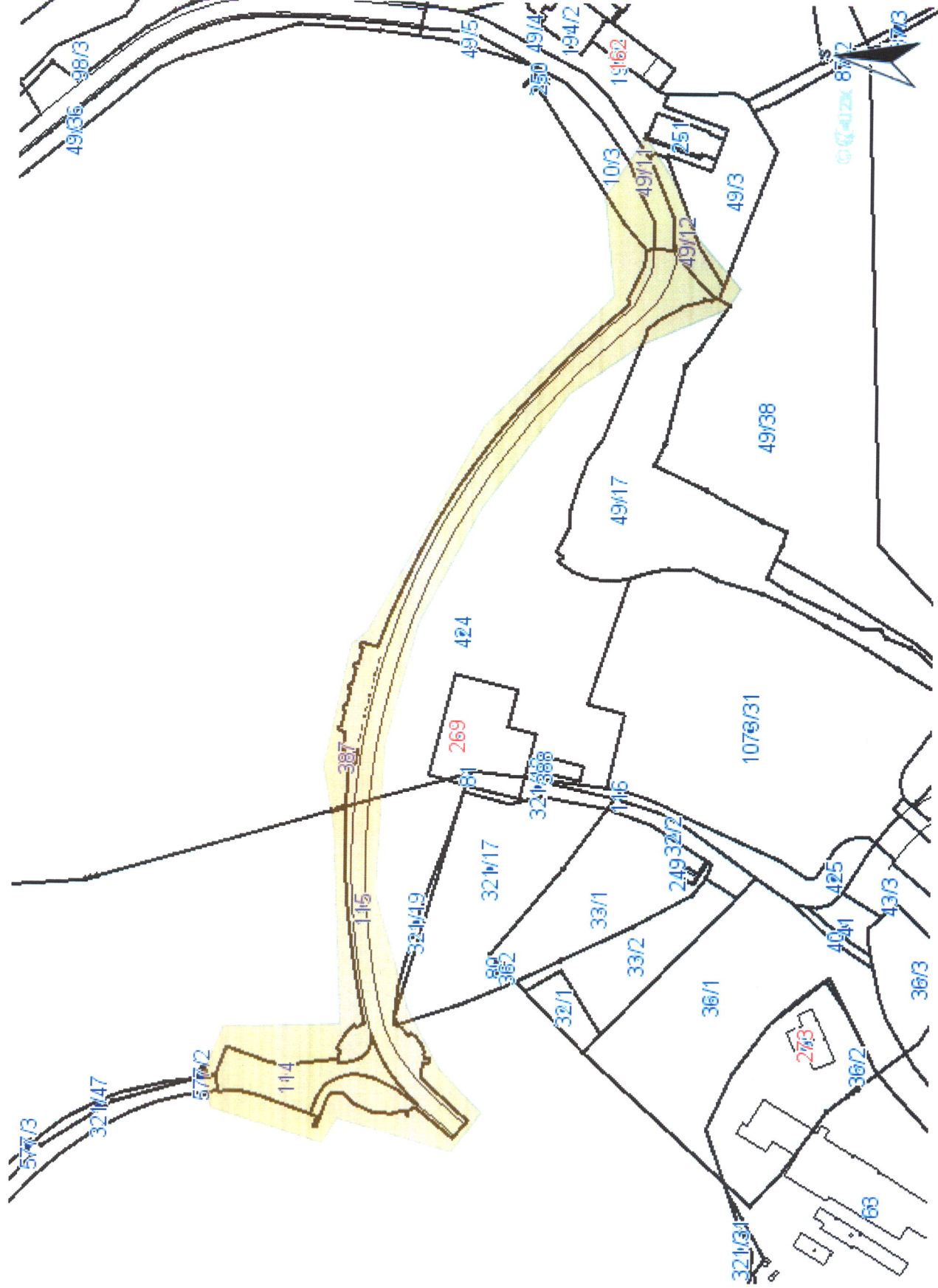
V případě další korespondence nebo jednání (např. změna stavby) uvádějte naši značku - 5001489166 a datum tohoto stanoviska. Kontakty jsou k dispozici na www.gridservices.cz nebo NONSTOP zákaznická linka 800 11 33 55.



GasNet, s.r.o.
zastoupená společností GridServices, s.r.o., IČ 279 35 311
Jaroslav Kápička
vedoucí zpracování externích požadavků
odbor zpracování externích požadavků

Přílohy: Orientační zakres plynárenského zařízení

Provozovatel DS: GasNet, s.r.o.; Stavebník: Povodí Moravy, s.p., Dřevařská 932/11, 60200 Brno. K.ú.: Vír, Karasín.



Legenda:

	linie
	plynovodu
	NTL
	STL
	VTL
	VVTL
	nefunkční
	výstavba
	regulační stanice
	ochranné zařízení
	kabel
	elektropřipojka
	kabel protikoroziční ochrany
	anodové uzemnění
	stanice katodové ochrany

**VYJÁDŘENÍ O EXISTENCI SÍTĚ ELEKTRONICKÝCH KOMUNIKACÍ
A VŠEOBECNÉ PODMÍNKY OCHRANY SÍTĚ ELEKTRONICKÝCH KOMUNIKACÍ
SPOLEČNOSTI Česká telekomunikační infrastruktura a.s.**

vydané podle § 101 zákona č. 127/2005 Sb., o elektronických komunikacích a o změně některých souvisejících zákonů (zákon o elektronických komunikacích), ve znění pozdějších předpisů a § 161 zákona č. 183/2006 Sb., o územním plánování a stavebním řádu (stavební zákon) či dle dalších příslušných právních předpisů

Číslo jednací: 581010/17

Číslo žádosti: 0117 850 068

Důvod vydání Vyjádření: Stavební řízení

Platnost tohoto Vyjádření končí dne: 5. 4. 2019.

Žadatel	LB projekt - water of engineering, s.r.o.	
Stavebník	Povodí Moravy, s.p., Dřevařská 932/11, Brno, 60200	
Název akce	VD Vír I, koruna hráze, oprava zábradlí	
Zájmové území	Okres	Žďár nad Sázavou
	Obec	Bystřice nad Pernštejnem, Vír
	Kat. území / č. parcely	Vír; Karasín

Žadatel shora označenou žádostí určil a vyznačil zájmové území, jakož i stanovil důvod pro vydání Vyjádření o existenci sítě elektronických komunikací a Všeobecných podmínek ochrany sítě elektronických komunikací společnosti Česká telekomunikační infrastruktura a.s. (dále jen *Vyjádření*).

Na základě určení a vyznačení zájmového území žadatelem a na základě stanovení důvodu pro vydání *Vyjádření* vydává společnost Česká telekomunikační infrastruktura a.s. následující *Vyjádření*. **Nedojde ke střetu** se sítí elektronických komunikací (dále jen *SEK*) společnosti Česká telekomunikační infrastruktura a.s. Na žadatelem určeném a vyznačeném zájmovém území se nevyskytuje *SEK* společnosti Česká telekomunikační infrastruktura a.s. Pokud se na žadatelem určeném a vyznačeném zájmovém území vyskytují budovy a jiné objekty, je žadatel srozuměn s tím, že v takových budovách a jiných objektech se mohou nacházet vnitřní komunikační rozvody, které jsou součástí *SEK* a mají stejnou právní ochranu jako *SEK*.

Stavebník, nebo jím pověřená třetí osoba, je povinen **pouze pro případ, že toto Vyjádření**, včetně Všeobecných podmínek ochrany *SEK* **nepředstavuje dostatečnou informaci pro záměr, pro který podal shora označenou žádost nebo pro zpracování projektové dokumentace stavby, která koliduje se SEK, nebo zasahuje do Ochranného pásma SEK**, vyzvat písemně společnost Česká telekomunikační infrastruktura a.s. k upřesnění podmínek ochrany *SEK*, a to prostřednictvím zaměstnance společnosti Česká telekomunikační infrastruktura a.s. pověřeného ochranou sítě - **Pavel Franěk, e-mail: pavel.franek@cetin.cz** (dále jen *POS*) v každé situaci, kdy hrozí poškození vedení *SEK*, resp. kolize stavby se *SEK*.

(1) *Vyjádření* je platné pouze pro zájmové území určené a vyznačené žadatelem, jakož i pro důvod vydání *Vyjádření* stanovený žadatelem v žádosti.

Číslo jednací: 581010/17

Číslo žádosti: 0117 850 068

Vyjádření pozbývá platnosti uplynutím doby platnosti v tomto *Vyjádření* uvedené, změnou rozsahu zájmového území či změnou důvodu vydání *Vyjádření* uvedeného v žádosti, nesplněním povinnosti stavebníka dle bodu (2) tohoto *Vyjádření*, anebo pokud se žadatel či stavebník bezprostředně před zahájením realizace stavby ve vyznačeném zájmovém území prokazatelně neujistí u společnosti *Česká telekomunikační infrastruktura a.s.* o tom, zda toto *Vyjádření* v době bezprostředně předcházející zahájení realizace stavby ve vyznačeném zájmovém území stále odpovídá skutečnosti, to vše v závislosti na tom, která ze skutečností rozhodná pro pozbytí platnosti tohoto *Vyjádření* nastane nejdříve.

(2) Bez ohledu na všechny shora v tomto *Vyjádření* uvedené skutečnosti je stavebník, nebo jím pověřená třetí osoba, povinen řídit se Všeobecnými podmínkami ochrany *SEK* společnosti *Česká telekomunikační infrastruktura a.s.*, které jsou nedílnou součástí tohoto *Vyjádření*.

(3) Společnost *Česká telekomunikační infrastruktura a.s.* prohlašuje, že žadateli byly pro jím určené a vyznačené zájmové území poskytnuty veškeré, ke dni podání shora označené žádosti, dostupné informace o *SEK*.

(4) Žadateli převzetím tohoto *Vyjádření* vzniká povinnost poskytnuté informace a data užít pouze k účelu, pro který mu byla tato poskytnuta. Žadatel není oprávněn poskytnuté informace a data rozmnožovat, rozšiřovat, pronajímat, půjčovat či jinak užívat bez souhlasu společnosti *Česká telekomunikační infrastruktura a.s.* V případě porušení těchto povinností vznikne žadateli odpovědnost vyplývající z platných právních předpisů, zejména předpisů práva autorského.

V případě dotazů k *Vyjádření* lze kontaktovat společnost *Česká telekomunikační infrastruktura a.s.* na asistenční lince 238 461 111.

Přílohami *Vyjádření* jsou:

- Všeobecné podmínky ochrany *SEK* společnosti *Česká telekomunikační infrastruktura a.s.*
- Situační výkres (obsahuje zájmové území určené a vyznačené žadatelem a výřezy účelové mapy *SEK*)

Vyjádření vydala společnost *Česká telekomunikační infrastruktura a.s.* dne: 5. 4. 2017.


Česká telekomunikační infrastruktura a.s.
Olšanská 2681/6
130 00 Praha 3
DIČ: CZ04084063
96

Všeobecné podmínky ochrany SEK společnosti Česká telekomunikační infrastruktura a.s.

I. Obecná ustanovení

1. Stavebník, nebo jím pověřená třetí osoba, je povinen při provádění jakýchkoliv činností, zejména stavebních nebo jiných prací, při odstraňování havárií a projektování staveb, řídit se platnými právními předpisy, technickými a odbornými normami (včetně doporučených), správnou praxí v oboru stavebnictví a technologickými postupy a učinit veškerá opatření nezbytná k tomu, aby nedošlo k poškození nebo ohrožení sítě elektronických komunikací ve vlastnictví společnosti *Česká telekomunikační infrastruktura a.s.* a je výslovně srozuměn s tím, že *SEK* jsou součástí veřejné komunikační sítě, jsou zajišťovány ve veřejném zájmu a jsou chráněny právními předpisy.
2. Při jakékoliv činnosti v blízkosti vedení *SEK* je stavebník, nebo jím pověřená třetí osoba, povinen respektovat ochranné pásmo *SEK* tak, aby nedošlo k poškození nebo zamezení přístupu k *SEK*. Při křížení nebo souběhu činností se *SEK* je povinen řídit se platnými právními předpisy, technickými a odbornými normami (včetně doporučených), správnou praxí v oboru stavebnictví a technologickými postupy. Při jakékoliv činnosti ve vzdálenosti menší než 1,5 m od krajního vedení vyznačené trasy podzemního vedení *SEK* (dále jen *PVSEK*) nesmí používat mechanizačních prostředků a nevhodného nářadí.
3. Pro případ porušení kterékoliv z povinností stavebníka, nebo jím pověřené třetí osoby, založené Všeobecnými podmínkami ochrany *SEK* společnosti *Česká telekomunikační infrastruktura a.s.* je stavebník, nebo jím pověřená třetí osoba, odpovědný za veškeré náklady a škody, které společnosti *Česká telekomunikační infrastruktura a.s.* vzniknou porušením jeho povinností.
4. V případě, že budou zemní práce zahájeny po uplynutí doby platnosti tohoto *Vyjádření*, nelze toto *Vyjádření* použít jako podklad pro vytyčení a je třeba požádat o vydání nového *Vyjádření*.
5. Bude-li žadatel na společnosti *Česká telekomunikační infrastruktura a.s.* požadovat, aby se jako účastník správního řízení, pro jehož účely bylo toto *Vyjádření* vydáno, vzdala práva na odvolání proti rozhodnutí vydanému ve správním řízení, pro jehož účely bylo toto *Vyjádření* vydáno, je povinen kontaktovat *POS*.

II. Součinnost stavebníka při činnostech v blízkosti SEK

1. Započítí činnosti je stavebník, nebo jím pověřená třetí osoba, povinen oznámit *POS*. Oznámení bude obsahovat číslo *Vyjádření*, k němuž se vztahují tyto podmínky.
2. Před započítím zemních prací či jakékoliv jiné činnosti je stavebník, nebo jím pověřená třetí osoba, povinen zajistit vyznačení tras *PVSEK* na terénu dle polohopisné dokumentace. S vyznačenou trasou *PVSEK* prokazatelně seznámí všechny osoby, které budou a nebo by mohly činnosti provádět.
3. Stavebník, nebo jím pověřená třetí osoba, je povinen upozornit jakoukoliv třetí osobu, jež bude provádět zemní práce, aby zjistila nebo ověřila stranovou a hloubkovou polohu *PVSEK* příčnými sondami, a je srozuměn s tím, že možná odchylka uložení středu trasy *PVSEK*, stranová i hloubková, činí +/- 30 cm mezi skutečným uložení *PVSEK* a polohovými údaji ve výkresové dokumentaci.
4. Při provádění zemních prací v blízkosti *PVSEK* je stavebník, nebo jím pověřená třetí osoba, povinen postupovat tak, aby nedošlo ke změně hloubky uložení nebo prostorového uspořádání *PVSEK*. Odkryté *PVSEK* je stavebník, nebo jím pověřená třetí osoba, povinen zabezpečit proti prověšení, poškození a odcizení.
5. Při zjištění jakéhokoliv rozporu mezi údaji v projektové dokumentaci a skutečností je stavebník, nebo jím pověřená třetí osoba, povinen bez zbytečného odkladu přerušit práce a zjištění rozporu oznámit *POS*. V přerušovaných pracích lze pokračovat teprve poté, co od *POS* prokazatelně obdržel souhlas k pokračování v pracích.
6. V místech, kde *PVSEK* vystupuje ze země do budovy, rozváděče, na sloup apod. je stavebník, nebo jím pověřená třetí osoba, povinen vykonávat zemní práce se zvýšenou mírou opatrnosti s ohledem na ubývající krytí nad *PVSEK*. Výkopové práce v blízkosti sloupů nadzemního vedení *SEK* (dále jen *NVSEK*) je povinen provádět v takové vzdálenosti, aby nedošlo k narušení jejich stability, to vše za dodržení platných právních předpisů, technických a odborných norem, správné praxi v oboru stavebnictví a technologických postupů.

7. Při provádění zemních prací, u kterých nastane odkrytí *PVSEK*, stavebník, nebo jím pověřená třetí osoba před zakrytím *PVSEK* vyzve *POS* ke kontrole. Zához je stavebník oprávněn provést až poté, kdy prokazatelně obdržel souhlas *POS*.

8. Stavebník, nebo jím pověřená třetí osoba, není oprávněn manipulovat s kryty kabelových komor a vstupovat do kabelových komor bez souhlasu společnosti *Česká telekomunikační infrastruktura a.s.*.

9. Stavebník, nebo jím pověřená třetí osoba, není oprávněn trasu *PVSEK* mimo vozovku přejíždět vozidly nebo stavební mechanizací, a to až do doby, než *PVSEK* řádně zabezpečí proti mechanickému poškození. Stavebník, nebo jím pověřená třetí osoba, je povinen projednat s *POS* způsob mechanické ochrany trasy *PVSEK*. Při přepravě vysokého nákladu nebo mechanizace pod trasou *NVSEK* je stavebník, nebo jím pověřená třetí osoba, povinen respektovat výšku *NVSEK* nad zemí.

10. Stavebník, nebo jím pověřená třetí osoba, není oprávněn na trase *PVSEK* (včetně ochranného pásma) jakkoliv měnit niveletu terénu, vysazovat trvalé porosty ani měnit rozsah a konstrukci zpevněných ploch (např. komunikací, parkovišť, vjezdů aj.).

11. Stavebník, nebo jím pověřená třetí osoba, je povinen manipulační a skladové plochy zřizovat v takové vzdálenosti od *NVSEK*, aby činnosti na/v manipulačních a skladových plochách nemohly být vykonávány ve vzdálenost menší než 1m od *NVSEK*.

12. Stavebník, nebo jím pověřená třetí osoba, není oprávněn užívat, přemísťovat a odstraňovat technologické, ochranné a pomocné prvky *SEK*.

13. Stavebník, nebo jím pověřená třetí osoba, není oprávněn bez předchozího projednání jakkoliv manipulovat s případně odkrytými prvky *SEK*, zejména s ochrannou skříní optických spojek, optickými spojkami, technologickými rezervami či jakýmkoliv jiným zařízením *SEK*.

14. Stavebník, nebo jím pověřená třetí osoba, je povinen každé poškození či krádež *SEK* neprodleně od okamžiku zjištění takové skutečnosti, oznámit *POS* na telefonní číslo: 724 054 301 nebo v mimopracovní době na telefonní číslo 238 462 690.

III. Práce v objektech a odstraňování objektů

1. Stavebník, nebo jím pověřená třetí osoba, je povinen před zahájením jakýchkoliv prací v budovách a jiných objektech, kterými by mohl ohrozit stávající *SEK*, prokazatelně kontaktovat *POS* a zajistit u společnosti *Česká telekomunikační infrastruktura a.s.* bezpečné odpojení *SEK*.

2. Při provádění činností v budovách a jiných objektech je stavebník, nebo jím pověřená třetí osoba, povinen v souladu s právními předpisy, technickými a odbornými normami (včetně doporučených), správnou praxí v oboru stavebnictví a technologickými postupy provést mimo jiné průzkum vnějších i vnitřních vedení *SEK* na omítce i pod ní.

IV. Součinnost stavebníka při přípravě stavby

1. Pokud činností stavebníka, nebo jím pověřené třetí osoby, k níž je třeba povolení správního orgánu dle zvláštního právního předpisu, dojde k ohrožení či omezení *SEK*, je stavebník, nebo jím pověřená třetí osoba, povinen kontaktovat *POS* a předložit zakreslení *SEK* do příslušné dokumentace stavby (projektové, realizační, koordinační atp.).

2. V případě, že pro činnosti stavebníka, nebo jím pověřené třetí osoby, není třeba povolení správního orgánu dle zvláštního právního předpisu, je stavebník, nebo jím pověřená třetí osoba, povinen předložit zakreslení trasy *SEK* i s příslušnými kótami do zjednodušené dokumentace (katastrální mapa, plánek), ze které bude zcela patrná míra dotčení *SEK*.

Příloha k *Vyjádření* 581010/17

Číslo žádosti: 0117 850 068

3. Při projektování stavby, rekonstrukce či přeložky vedení a zařízení silových elektrických sítí, elektrických trakcí vlaků a tramvají, nejpozději však před zahájením správního řízení ve věci povolení stavby, rekonstrukce či přeložky vedení a zařízení silových elektrických sítí, elektrických trakcí vlaků a tramvají, je stavebník, nebo jím pověřená třetí osoba, povinen provést výpočet rušivých vlivů, zpracovat ochranná opatření a předat je POS.

4. Při projektování stavby, při rekonstrukci, která se nachází v ochranném pásmu radiových tras společnosti *Česká telekomunikační infrastruktura a.s.* a překračuje výšku 15 m nad zemským povrchem, a to včetně dočasných objektů zařízení staveniště (jeřáby, konstrukce, atd.), nejpozději však před zahájením správního řízení ve věci povolení takové stavby, je stavebník nebo jím pověřená třetí osoba, povinen kontaktovat POS. Ochranné pásmo radiových tras v šíři 50m je zakresleno do situačního výkresu. Je tvořeno dvěma podélnými pruhy o šíři 25 m po obou stranách radiového paprsku v celé jeho délce, resp. 25 m kruhem kolem vysílacího radiového zařízení.

5. Pokud se v zájmovém území stavby nachází podzemní silnoproudé vedení (NN) společnosti *Česká telekomunikační infrastruktura a.s.* je stavebník, nebo jím pověřená třetí osoba, před zahájením správního řízení ve věci povolení správního orgánu k činnosti stavebníka, nebo jím pověřené třetí osoby, nejpozději však před zahájením stavby, povinen kontaktovat POS.

6. Pokud by navrhované stavby (produktovody, energovody aj.) svými ochrannými pásmy zasahovaly do prostoru stávajících tras a zařízení *SEK*, či do jejich ochranných pásem, je stavebník, nebo jím pověřená třetí osoba, povinen realizovat taková opatření, aby mohla být prováděna údržba a opravy *SEK*, a to i za použití mechanizace, otevřeného plamene a podobných technologií.

V. Křížení a souběh se SEK

1. Stavebník, nebo jím pověřená třetí osoba, je povinen v místech křížení *PVSEK* se sítěmi technické infrastruktury, pozemními komunikacemi, parkovacími plochami, vjezdy atp. ukládat *PVSEK* v zákonných předpisy stanovené hloubce a chránit *PVSEK* chráničkami s přesahem minimálně 0.5 m na každou stranu od hrany křížení. Chráničku je povinen utěsnit a zamezit vnikání nečistot.

2. Stavebník nebo jím pověřená třetí osoba, je výslovně srozuměn s tím, že v případě, kdy hodlá umístit stavbu sjezdu či vjezdu, je povinen stavbu sjezdu či vjezdu umístit tak, aby metalické kabely *SEK* nebyly umístěny v hloubce menší než 0,6 m a optické nebyly umístěny v hloubce menší než 1 m.

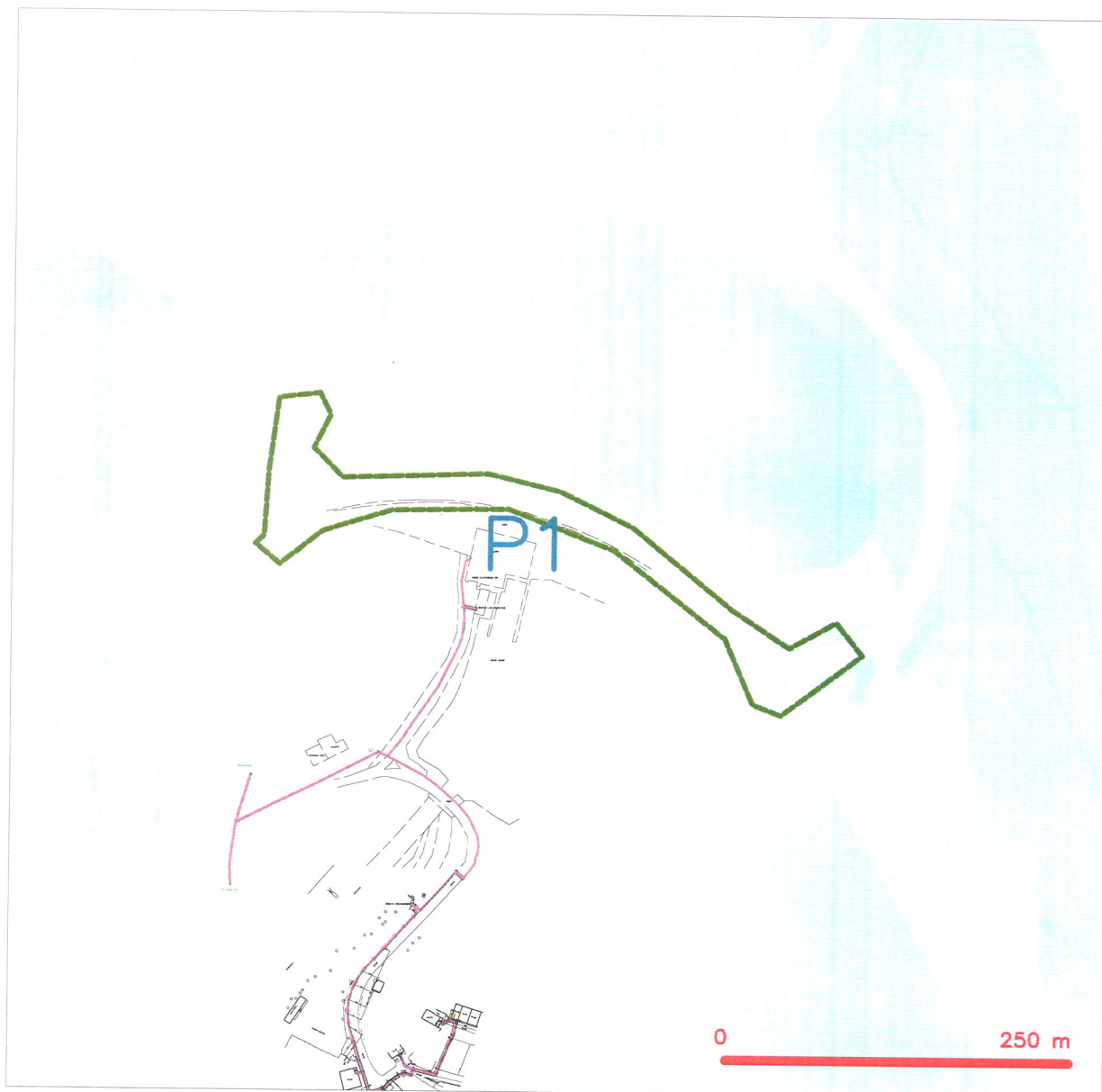
3. Stavebník, nebo jím pověřená třetí osoba, je povinen základy (stavby, opěrné zdi, podezdívky apod.) umístit tak, aby dodržel minimální vodorovný odstup 1,5 m od krajního vedení, případně kontaktovat POS.

4. Stavebník, nebo jím pověřená třetí osoba, není oprávněn trasy *PVSEK* znepřístupnit (např. zabetonováním).

5. Stavebník, nebo jím pověřená třetí osoba, je při křížení a souběhu stavby nebo sítí technické infrastruktury s kabelovodem povinen zejména:

- pokud plánované stavby nebo trasy sítí technické infrastruktury budou umístěny v blízkosti kabelovodu ve vzdálenosti menší než 2 m nebo při křížení kabelovodu ve vzdálenosti menší než 0,5 m nad nebo kdekoli pod kabelovodem, předložit POS zakreslení v příčných řezech,
- do příčného řezu zakreslit také profil kabelové komory v případě, kdy jsou sítě technické infrastruktury či stavby umístěny v blízkosti kabelové komory ve vzdálenosti menší než 2 m,
- neumísťovat nad trasou kabelovodu v podélném směru sítí technické infrastruktury,
- předložit POS vypracovaný odborný statický posudek včetně návrhu ochrany tělesa kabelovodu pod stavbou, ve vjezdu nebo pod zpevněnou plochou,
- nezakrývat vstupy do kabelových komor, a to ani dočasně,
- projednat s POS, nejpozději ve fázi projektové přípravy, jakékoliv výkopové práce, které by mohly být vedeny v úrovni či pod úrovní kabelovodu nebo kabelové komory a veškeré případy, kdy jsou trajektorie podvrtné a protlaků ve vzdálenosti menší než 1,5 m od kabelovodu.

SITUAČNÍ VÝKRES - ZÁJMOVÉ ÚZEMÍ



LEGENDA

- hranice zájmového území k vyjádření
- NN přípojka, území s NN přípojkou CETIN
- zaměřený průběh metalického kabelu
- zaměřený průběh optického kabelu, HDPE trubky nebo souběh optického a metalického kabelu
- nezaměřený průběh metalického kabelu
- nadzemní síť cizí
- nezaměřený průběh optického kabelu, HDPE trubky nebo souběh optického a metalického kabelu
- radiové sítě, ochranné pásmo radiové sítě
- nadzemní síť
- neprovozovaná síť
- podzemní síť cizí
- síť s NN
- kolektor, kabelovod


Česká telekomunikační infrastruktura a.s.
Olšanská 2681/6
130 00 Praha 3
DIČ: CZ04084063
96



E.ON Servisní, s.r.o., F. A. Gerstnera 2151/6, 370 49 České Budějovice

LB projekt - water of engineering, s.r.o.
Pavla Jínková
Kounicova 685/20
60200 Brno

Nové Město na Moravě 05.04.2017

Vyjádření o existenci zařízení distribuční soustavy (elektrická síť) ve vlastnictví E.ON Distribuce, a.s. a podmínkách práce v jeho blízkosti.

Investor stavby: Povodí Moravy, s.p.
Název stavby: VD Vír I, koruna hráze, oprava zábradlí
Místo stavby: KÚ Vír (782491), Karasín (794970), žadatelem vyznačené zájmové území

Toto vyjádření slouží pro informaci o stávajícím elektrickém zařízení distribuční soustavy vlastněném a provozovaném společností E.ON Distribuce, a.s. a je vyjádřením k územnímu a stavebnímu řízení.

Vyjádření nenahrazuje a neuvádí připojovací podmínky.

V případě, že požadujete připojení nového odběrného místa, resp. zvýšení rezervovaného příkonu a doposud jste nepodali žádost, obraťte se na zákaznickou linku 800 77 33 22.

V zájmovém území se nenachází žádné zařízení ve vlastnictví E.ON Distribuce, a.s.

E.ON Servisní, s.r.o.

RCDS Nové Město na Moravě
Vratislavovo nám. 118
592 31 Nové Město na Moravě
www.eon.cz

Petra Hořínková
T +420-54514-5727
petra.horinkova@eon.cz

Naše značka
P11356-16173947



Pozor ! Vyjádření má platnost 12 měsíců do 05.04.2018.

S přátelským pozdravem

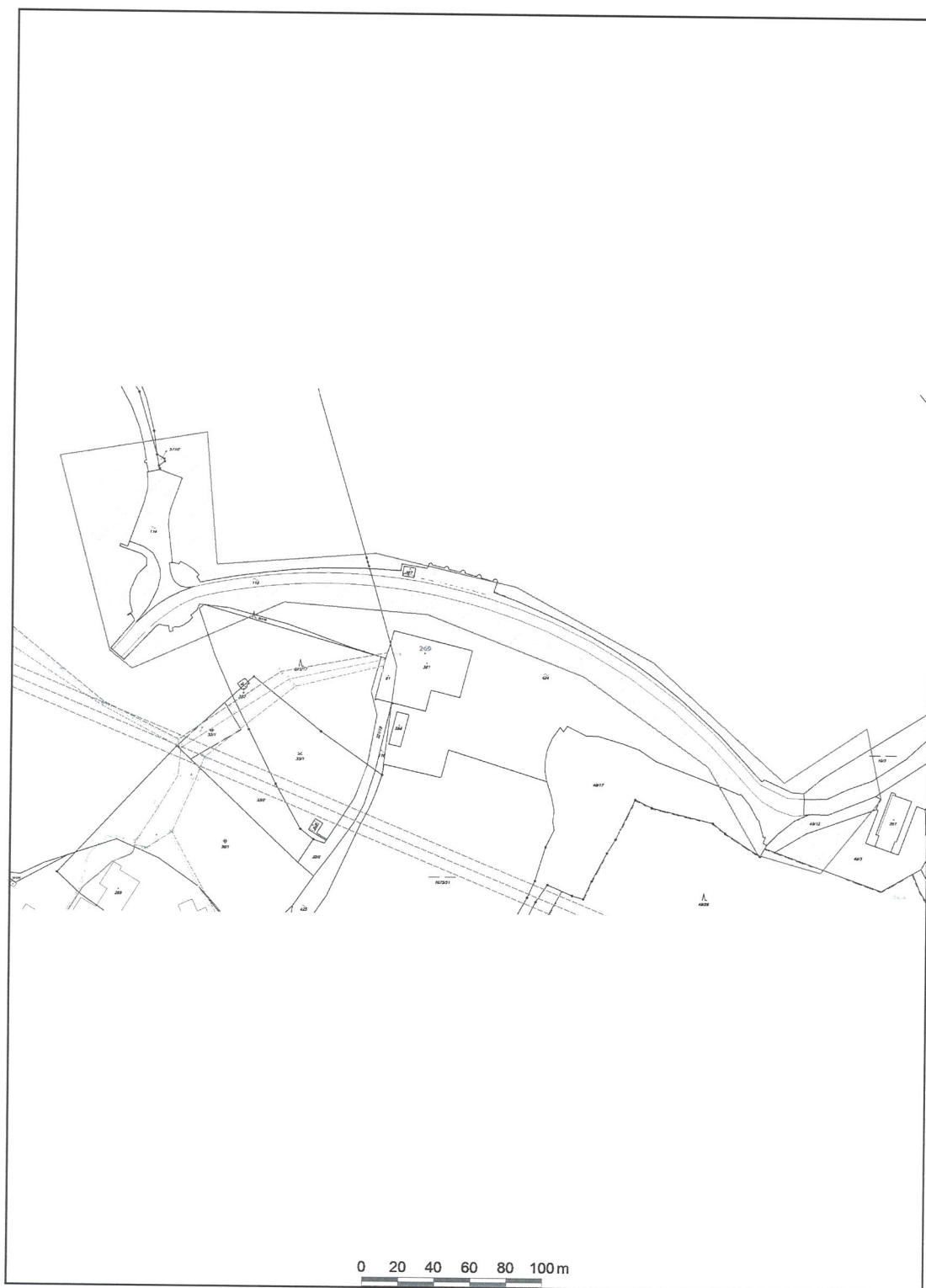
E.ON Servisní, s.r.o.

E.ON Servisní, s.r.o.
F. A. Gerstnera 2151/6
370 49 České Budějovice
IČ: 25186213, DIČ: CZ25186213

033

Příloha: Orazítkovaná situace

Informativní zákres sítí **elektro** k žádosti 0016173947



Datum 05.04.2017

E.ON Servisní, s.r.o.
F. A. Gerstnera 2151/6
370 49 České Budějovice
IČ: 25186213, DIČ: CZ25186213

033

VYJÁDŘENÍ

Číslo jednací: 2017/04/11179

Vaše žádost:**Ze dne:** 05.04.2017**Vyřizuje:** Dana Suková**Telefon:** 315 701 666**Email:** sukova@mero.cz

Pavla Jinková

LB projekt - water of engineering, s.r.o.

Kounicova 685/20

Brno

Kralupy nad Vltavou, 05.04.2017

Vyjádření k akci

VD Vír I, koruna hráze, oprava zábradlí - Stavební řízení

Na základě Vaší žádosti ze dne 05.04.2017 Vám jako majitel ropovodu zasíláme stanovisko k výše uvedené akci.
Sdělujeme Vám, že v uvedené oblasti nedochází ke střetu s naším zařízením.

Platnost tohoto vyjádření je tři roky od data vydání.

S pozdravem



Ing. Marion Liptak
vedoucí úseku technického rozvoje

MERO ČR, a. s.
Veltruská 748 21
278 01 Kralupy nad Vltavou
zapsaná v obchodním rejstříku, vedeném
u Městského soudu v Praze, oddíl B, vložka 2334

MERO ČR, a. s.

Veltruská 748, 278 01 Kralupy nad Vltavou, Česká republika

Tel.: +420 315 701 111 Fax: +420 315 720 110 E-mail: info@mero.cz www.mero.cz

IČ: 601 93 468 DIČ: CZ 601 93 468 Zapsaná v obchodním rejstříku u Městského soudu v Praze, oddíl B, vložka 2334.

Držitel certifikátu ISO 9001, ISO 14001, ČSN ISO/IEC 27001, OHSAS 18001



E.5.

LB projekt - water of engineering, s.r.o.
Ing. Pavla Jinková
685
602 00 Brno

Naše značka:
2942/17/OVP/N

Datum:
5.4.2017

**Toto vyjádření je vydáváno ve smyslu zákona č. 458/2000 Sb. a zákona č. 183/2006 Sb.,
má platnost 2 roky od data jeho vydání.**

Toto vyjádření se vztahuje výhradně k sítím ve vlastnictví NET4GAS, s.r.o.

Věc: VD Vír I, koruna hráze, oprava zábradlí

**okres: Žďár nad Sázavou
k.ú.: Vír, Karasín**

**NEZASAHUJE do bezpečnostního pásma VTL plynovodu a ochranného pásma
telekomunikačního vedení ve vlastnictví NET4GAS, s.r.o.**

V další korespondenci uvádějte vždy číslo našeho vyjádření.

NET4GAS, s.r.o.
Na Hřebenech II 1718/8, P.O.BOX 22
140 21 Praha 4 - Nusle
IČ: 27260364
DIČ: CZ27260364 (43)

Aleš Novák
Manažer, Dokumentace soustavy

Žádosti o vyjádření k VTL plynovodům ve vlastnictví NET4GAS, s.r.o. zasílejte pomocí elektronické podatelny:
www.net4gas.cz (Přeprovádní soustava - Žádost o vyjádření).



Příloha k vyjádření: 2942/17/OVP/N

Seznam souřadnic předmětu vyjádření:

Souřadnice jsou uvedeny v souřadnicovém systému jednotné trigonometrické sítě katastrální (S-JTSK).

Polygon č. 1 / 1

Y [m]	X [m]
615389.400	1117473.972
615354.123	1117473.266
615359.767	1117521.949
615345.303	1117534.649
615268.045	1117528.299
615225.359	1117524.419
615181.614	1117535.355
615171.384	1117548.055
615094.478	1117587.566
615039.445	1117642.247
615015.456	1117650.008
614983.706	1117629.547
614965.362	1117653.536
614969.242	1117660.238
614972.065	1117667.647
615039.092	1117692.694
615048.970	1117659.886
615127.639	1117594.974
615211.953	1117559.697
615252.170	1117552.641
615341.423	1117552.994
615355.534	1117570.280
615373.525	1117572.397
615394.692	1117588.624
615404.923	1117574.513
615391.517	1117539.588

Y [m]	X [m]
615397.867	1117517.716
615393.634	1117490.200



E.G.

LB projekt - water of engineering, s.r.o.
Ing. Pavla Jinková
685
602 00 Brno

Naše značka:
1349/17/BRA/N

Datum:
5.4.2017

**Toto vyjádření je vydáváno ve smyslu zákona č. 458/2000 Sb. a zákona č. 183/2006 Sb.,
má platnost 2 roky od data jeho vydání.**

**Toto vyjádření se vztahuje výhradně k sítím ve vlastnictví BRAWA, a.s., za níž se
na základě plné moci vyjadřuje NET4GAS, s.r.o.**

Věc: VD Vír I, koruna hráze, oprava zábradlí

**okres: Žďár nad Sázavou
k.ú.: Vír, Karasín**

NEZASAHUJE do bezpečnostního pásma VTL plynovodu ve vlastnictví BRAWA, a.s.

V další korespondenci uvádějte vždy číslo našeho vyjádření.

NET4GAS, s.r.o.
Na Hřebenech II 1718/8, P.O.BOX 22
140 21 Praha 4 - Nusle
IČ: 27260364
DIČ: CZ27260364 (43)

Aleš Novák
Manažer, Dokumentace soustavy

Žádosti o vyjádření k VTL plynovodům ve vlastnictví BRAWA, a.s. zasílejte pomocí elektronické podatelny:
www.brawa.cz.

Příloha k vyjádření: 1349/17/BRA/N

Seznam souřadnic předmětu vyjádření:

Souřadnice jsou uvedeny v souřadnicovém systému jednotné trigonometrické sítě katastrální (S-JTSK).

Polygon č. 1 / 1

Y [m]	X [m]
615389.400	1117473.972
615354.123	1117473.266
615359.767	1117521.949
615345.303	1117534.649
615268.045	1117528.299
615225.359	1117524.419
615181.614	1117535.355
615171.384	1117548.055
615094.478	1117587.566
615039.445	1117642.247
615015.456	1117650.008
614983.706	1117629.547
614965.362	1117653.536
614969.242	1117660.238
614972.065	1117667.647
615039.092	1117692.694
615048.970	1117659.886
615127.639	1117594.974
615211.953	1117559.697
615252.170	1117552.641
615341.423	1117552.994
615355.534	1117570.280
615373.525	1117572.397
615394.692	1117588.624
615404.923	1117574.513
615391.517	1117539.588

Y [m]	X [m]
615397.867	1117517.716
615393.634	1117490.200



Váš dopis zn.: elektronické podání
 Ze dne: 05.04.2017
 Naše značka: RECE/20170405-001

**LB projekt - water of
 engineering, s.r.o.**
 Kounicova 685/20
 60200 Brno

Vyřizuje: Ing. Miroslav Huszák
 Telefon: 724 434 260
 E-mail: miroslav.huszak@veolia.com
 Datum: 05.04.2017

**Vyjádření k existenci sítí
 provozovaných společností
 Veolia Energie ČR, a.s.**

Název akce:	VD Vír I, koruna hráze, oprava zábradlí	
Lokalizační údaje:	Okres:	Žďár nad Sázavou
	Obec:	Bystřice nad Pernštejnem
	Název k.ú.:	Karasín
Zájmové území:	Vymezeno v situaci uvedené v příloze*	
Kontaktní osoba:	Pavla Jínková	
Kontaktní údaje: tel., e-mail	735168666, jinkova@lbprojekt.cz	
Platnost vyjádření:	1 rok ode dne vyhotovení 05.04.2017	

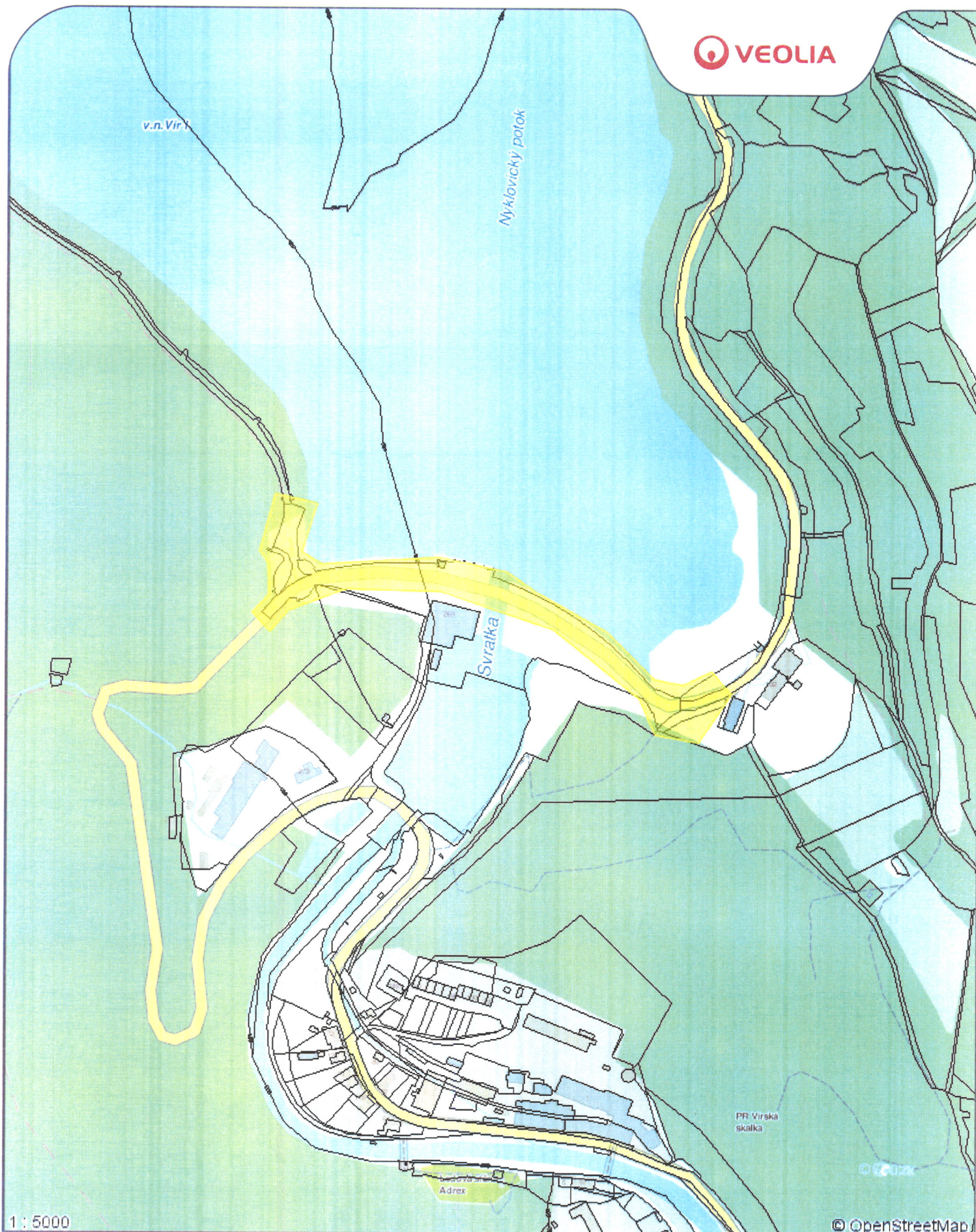
Ve Vámi vyznačeném zájmovém území

nedojde k dotčení

zařízení ve správě Veolia Energie ČR, a.s., Region Čechy, závod ZDS

Ing. Josef Hasman
 Náměstek Distribuce a služeb
 Region Čechy

Tel.: + 420 221 511 948
 E-mail: josef.hasman@veolia.com



Příloha č.1

Datum: 05.04.2017

Vyřizuje: Ing. Miroslav Huszák

Legenda:

- Tepelné podzemní rozvody
- Tepelné nadzemní rozvody
- Ostatní podzemní rozvody
- Ostatní nadzemní rozvody
- Stavební objekty

LB Projekt - water of engineering, s.r.o.
Kounicova 685
602 00 Brno

Číslo jednací 1201705497

Datum 5.4.2017

Vyřizuje Jaroslav Lejska
telefon +420 602 760 472
e-mail Jaroslav.Lejska@cdt.cz

Věc: **Souhrnné stanovisko k existenci komunikačního vedení a zařízení ve správě ČD - Telematika a.s. ke stavebnímu řízení.**

Název stavby: **VD Vír I, koruna hráze, oprava zábradlí**

Při realizaci výše uvedené stavby **NEDOJDE** ke styku se sítí elektronických komunikací, která je chráněna ochranným pásmem dle §102 zák. č. 127/2005 Sb., o elektronických komunikacích.

Toto vyjádření platí pouze pro dokumentaci ověřenou společností ČD - Telematika a.s. a pro rozsah prací na ní vyznačených.

Vyjádření je platné pouze pro zájmové území vyznačené žadatelem včetně důvodu stanoveného žadatelem.

Vyjádření pozbývá platnosti dne 5.4.2019

ČD - Telematika a.s.
Pernerova 2819/2a
130 00 Praha 3





E. 9.

Pavla Jinková
LB projekt - water of engineering,
s.r.o.
Kounicova 685/20
Brno

Dne: 05.04.2017

Vaše č.j.:

Sp.zn: 5261/17

Kontaktní osoba: Zuzana Bednářová

Email: zuzana.bednarova@ceproas.cz, 221/968 250

Věc: VD Vír I, koruna hráze, oprava zábradlí - Stavební povolení


K výše uvedené žádosti sdělujeme, že v dotčeném k. ú. Karasín, Vír v místě řešeném žádostí, se nenachází podzemní dálkové zařízení ani nadzemní objekty ČEPRO, a. s., ani jiné zájmy ČEPRO, a. s.

S pozdravem

ČEPRO, a. s.

Zájmové území:

POLYGON((-615216.58 -1117517.03,-615117.63 -1117567.84,-615059.46 -1117606.29,-615039.86 -1117633.4,-615002.66 -1117629.01,-614965.14 -1117656.57,-614994.72 -1117683.63,-615027.98 -1117694.7,-615053.43 -1117691.84,-615052.13 -1117659.28,-615138.73 -1117588.84,-615177.19 -1117569.73,-615226.71 -1117551.72,-615289.18 -1117544.71,-615334.7 -1117560.63,-615352.54 -1117580.44,-615381.34 -1117586.55,-615411.09 -1117608.14,-615427.88 -1117590.68,-615399.92 -1117557.21,-615399.03 -1117521.49,-615392.31 -1117461.51,-615354.6 -1117459.5,-615338.68 -1117491.66,-615353.52 -1117505.57,-615343.16 -1117524.64,-615216.58 -1117517.03))



ČEPRO, a. s.
Dělnická č. p. 213, č. or. 12
170 04 Praha 7
Česká republika

Tel.: +420 221 968 111
Fax: +420 221 968 300
E-mail: ceproas@ceproas.cz
<http://www.ceproas.cz>

Zapsáno v Obchodním
rejstříku vedeném
Městským soudem v Praze,
oddíl B, vložka 2341.

IČ: 60193531
DIČ: CZ60193531



E. 10.

Naše zn.: VOV/233/2017

Vyřizuje: Ing. Kubeš

Brno 25. 4. 2017

LB projekt - water of engineering, s.r.o.
Ing. Pavla Jinková
Kounicova 685/20
602 00 Brno

Vyjádření k existenci sítí ke stavbě akce "VD Vír I, koruna hráze, oprava zábradlí"

K Vaší žádosti o vyjádření k technické infrastruktuře pro akci "VD Vír I, koruna hráze, oprava zábradlí" Vám sdělujeme, že se v zájmovém území na pozemcích p.č. 114 a 115 v k. ú. Karasín a na pozemku p.č. 424 v k.ú. Vír ani v jejich bezprostřední blízkosti se nenacházejí žádná zařízení ani sítě v našem majetku. K případné stavbě nemáme žádné připomínky

S pozdravem

Vírský oblastní vodovod,
sdružení měst, obcí a svazků obcí
Zelný trh 13, 602 00 Brno
DIČ: CZ60552662 @

Ing. Jindřich Dušek, Ph.D.
výkonný ředitel VOV, s.m.o.

E 11

Město Bystřice nad Pernštejnem

Odbor správy majetku a investic

Příční 405, 593 15, Bystřice nad Pernštejnem
☎ 566 590 311, fax.: 566 590 347, e-mail: posta@bystricenp.cz, č. dat. schr.: b3mbs36

VÁŠ DOPIS/ZE DNE
5.4.2017

ČÍSLO JEDNACÍ/SPIŠU:
BYS 5877/2017 OSMI

ZA SPRÁVNOST:
Miloš Šibor
milos.sibor@bystricenp.cz

TELEFON:
566590349

DATUM:
13.4. 2017

LB projekt – water of engineering, s.r.o.

Ing. Pavla Jinková

Kounicova 685/20

602 00 Brno
(dále jen žadatel)

Vyjádření: VD Vír I, koruna hráze, oprava zábradlí, existence sítí

Město Bystřice nad Pernštejnem v zastoupení odborem správy majetku a investic Vám sděluje, že se ve stavbou dotčeném území

nenachází

inženýrské sítě, popř. jiné zařízení technické infrastruktury ve vlastnictví či správě Města Bystřice nad Pernštejnem.

Platnost vyjádření do 31. 12. 2018

Ing. Miloš Šibor
referent odboru
správy majetku a investic

Elektronický podpis - 13.4.2017

Certifikát autora podpisu :

Jméno : Ing. Miloš Šibor
Vydal : PostSignum Qualified C...
Platnost do : 19.2.2018

Adresa žadatele
Ing. František Lazárek
Kounicova 685/20
Brno 60200

Žádost č: 15491
Vyřizuje: Roman Nekuža
Email: nekuza@vaszr.cz
Datum: 2017-04-05

Vyjádření k existenci zařízení ve správě VAS, a. s., divize Žďár nad Sázavou (dále jen VAS, a. s.)

Název stavby: VD Vír I, koruna hráze, oprava zábradlí
Místo stavby: Žďár nad Sázavou, Vír
Katastrální území:
Investor stavby: Povodí Moravy, s.p.

Vyjádření VAS, a. s.:

v zájmovém území se v současné době NENACHÁZÍ žádné zařízení ve správě VAS, a. s.

Projektová dokumentace stavby pro územní a stavební řízení bude předložena na VAS, a. s. k odsouhlasení, VAS, a. s. upozorňuje:

- ☐ rozsah projektové dokumentace stavby musí být zpracován v souladu se zákonem č. 503/2006 Sb. či s vyhláškou č. 499/2006 Sb.
- ☐ v případě požadavku napojení stavby na vodovod a na kanalizaci ve správě VAS, a. s. je nutné předložit projekt vodovodní a kanalizační přípojky v souladu s požadavky VAS, a. s. – veškeré informace na <http://www.vodarenska.cz/divize-zdar-nad-sazavou/vodovodni-kanalizacni-pripojky>.

Toto vyjádření slouží pouze jako předběžné vyjádření VAS, a. s. a NELZE jej použít k územnímu, stavebnímu řízení ani jinému řízení v pravomoci věcně příslušného orgánu státní správy.

Doba platnosti tohoto vyjádření je 1 rok ode dne vydání.

LB projekt - water of engineering, s. r. o.
Kounicova 685/20
602 00 BRNO

Váš dopis č. j.
Číslo jednací ZR/2293/2017-Še
Vyřizuje Šemrinc Jiří
Tel. +420566 651 146
Žďár nad Sázavou 6. 6. 2017

Vyjádření VODÁRENSKÉ AKCIOVÉ SPOLEČNOSTI, a. s., divize Žďár nad Sázavou (dále jen VAS) k projektové dokumentaci pro vydání stavebního povolení na akci: „VD Vír I, koruna hráze - oprava zábradlí“, p. č. st. 114 a 115, k. ú. Karasín a p. č. st. 424, k. ú. Vír

Investor: Povodí Moravy, s. p., Dřevařská 11, 602 00 Brno

Předložená projektová dokumentace zpracovaná projektantem, Ing. Lazárkem, DiS., zakázkové číslo -- (datum 04/2017) řeší tyto stavební objekty:

- SO-01 Levý břeh
- SO-02 Pravý břeh (dále jen stavba).

1. Vyjádření k technickému řešení projektu

S navrženým řešením v rozsahu dle předložené projektové dokumentace k žádosti o vydání stavebního povolení VAS

souhlasí.

VAS upozorňuje, že v souladu s ustanovením § 159 odst. (1) - (3) zák. č. 183/2006 Sb. v platném znění projektant odpovídá za správnost, celistvost, úplnost a následně i bezpečnost stavby provedené podle jím zpracované projektové dokumentace pro vydání územního rozhodnutí a proveditelnost stavby podle této dokumentace, jakož i za technickou a ekonomickou úroveň projektu technologického zařízení včetně vlivů na životní prostředí. Je povinen dbát právních předpisů a obecných požadavků na výstavbu vztahujících se ke konkrétnímu stavebnímu záměru a působit v součinnosti s příslušnými dotčenými orgány.

2. Vyjádření k realizaci stavby „VD Vír I, koruna hráze - oprava zábradlí“

S realizací stavby v rozsahu dle předložené projektové dokumentace VAS

souhlasí.

Stavba nezasahuje do ochranného pásma zařízení ve správě VAS (vodovodní řad) vymezeného zákonem č. 274/2001 Sb. § 23, odst. (3) v platném znění.

VODÁRENSKÁ AKCIOVÁ SPOLEČNOST, a.s.
Divize Žďár nad Sázavou
Studentská 1133, 591 21 Žďár nad Sázavou
Bankovní spojení: 1806751/0100
sekretariát: +420 566 651 111, e-mail: divize@vaszr.cz

SÍDLO SPOLEČNOSTI:
Soběšická 820/156, Lesná, 638 00 Brno
IČ: 49455842, DIČ: CZ49455842
Společnost je zaregistrována v obchodním rejstříku
vedeném Krajským soudem v Brně, oddíl B, vložka 1181

www.vodarenska.cz

3. Vyjádření pro stavební úřad k vydání stavebního povolení

S vydáním stavebního povolení (*souhlasu s provedením ohlášené stavby*) na stavbu „VD Vír I, koruna hráze - oprava zábradlí“ VAS

souhlasí.

Toto vyjádření vydává VAS v zastoupení SVK Žďársko podle čl. VI, odst. 7., písmeno b) a c) Smlouvy o nájmu, provozování a správě vodovodů a kanalizací uzavřené mezi výše uvedenými stranami dne 31. 12. 2013.

Platnost vyjádření je 1 rok ode dne vydání.

 **VODÁRENSKÁ**
AKČIOVÁ SPOLEČNOST, a. s.
Soběšická 820/156, Lesná, 638 00 Brno
Divize Žďár nad Sázavou
Studentská 1133, 591 21 Žďár nad Sázavou
-7-



Ing. Karel Fuchs
ředitel divize

Na vědomí

VAS, provoz vodovodů Bystřice nad Pernštejnem
VAS, referent speciálních činností – Ing. Šemrínec

**Sekce ekonomická a majetková Ministerstva obrany
odbor ochrany územních zájmů**

Tychonova 1, Praha 6, PSČ 160 01, datová schránka hjyaavk

Sp.zn. 4749/62786/2017-8201-OÚZ-PCE

Pardubice 5. června 2017

Výtisk jediný

Počet listů: 1

LB projekt - water of engineering, s.r.o.
Ing. Pavla Jinková
Kounicova 685/20

602 00 Brno

VD Vír I, koruna hráze, oprava zábradlí, k.ú. Vír a Karasín

Ve smyslu § 175 zákona č.183/2006 Sb., o územním plánování a stavebním řádu (stavební zákon), zákona č. 222/1999 Sb. o zajišťování obrany České republiky v platných zněních a v souladu s resortními předpisy bylo provedeno vyhodnocení výše uvedené akce.

Proti předloženému návrhu nemám námitek a vydávám

z á v a z n é s t a n o v í s k o

Ministerstva obrany – České republiky, jehož jménem jedná na základě pověření ministra obrany ze dne 11. září 2015 a ve smyslu § 7, odst. 2 zákona č. 219/2000 Sb. vedoucí oddělení ochrany územních zájmů Pardubice, Odboru ochrany územních zájmů, Sekce ekonomické a majetkové, Bc. Pavla Hromádková, se sídlem Teplého 1899, 530 02 Pardubice.

Realizace akce se povoluje při dodržení údajů předložené projektové dokumentace (situování, výška, rozsah apod.).

Stanovisko je platné dva roky za předpokladu, že nedojde ke změnám v hlavních parametrech stavby. Nebude-li stavba v termínu zahájena, musí být požádáno o nové rozhodnutí (včetně nového předložení dokumentace) nejméně 60 dnů před ukončením platnosti.

Stanovisko platí současně pro všechny další stupně projektu i pro veškeré další řízení (např. vodoprávní apod.). Na jeho základě lze vydat územní rozhodnutí, vodohospodářské rozhodnutí, případně i zjednodušené územní řízení nebo stavební povolení. Investor (projektant) má právo k jeho rozmnožení a použití pro všechny potřebné účely, je však povinen předat ho v opise všem dalším složkám, které budou na akci spoluúčastné, aby se zabránilo zbytečnému projednávání.

Toto závazné stanovisko není souhlasem vlastníka pozemků a nemovitostí ve vlastnictví ČR-MO s výše uvedenou akcí dle § 85 a § 109 zákona č. 183/2006 Sb., ve znění pozdějších předpisů. V případě, že jsou navrhovanou stavbou (rekonstrukcí, ...) dotčena jakákoliv vlastnická práva

k nemovitostem ve vlastnictví ČR, ke kterým má Ministerstvo obrany příslušnost hospodaření, kontaktujte v souladu s vlastnickým právem na listu vlastnictví Agenturu hospodaření s nemovitým majetkem MO, Oddělení územní správy nemovitého majetku Pardubice, Teplého 1899, 530 02 Pardubice.

Podmínky: Nejsou.

V řešené lokalitě se nenachází vojenské inženýrské sítě.

Vyřizuje: Zuzana Jakoubková, tel: 973 245 682

Bc. Pavla Hromádková
vedoucí oddělení ochrany územních zájmů Pardubice

Adresa pro doručování:

Sekce ekonomická a majetková MO, Oddělení ochrany územních zájmů Pardubice, Teplého 1899, 530 02 Pardubice, IDS: hjyaavk.

Při další případné korespondenci, týkající se uvedené věci, uveďte naši spisovou značku.



Č.j.: KRPJ-59727-1/ČJ-2017-161406

Žďár nad Sázavou 5. června 2017

LB projekt – water of engineering, s.r.o.
Kounicova 685/20
602 00 Brno

1. Zvláštní užívání pozemních komunikací dle § 25 odst. 6 písm. c) 3 zák. č. 13/1997 Sb., o pozemních komunikacích v rámci akce „VD Vír I, koruna hráze, oprava zábradlí“

Závazné stanovisko:

(ve smyslu § 25 zákona č. 13/1997 Sb., o pozemních komunikacích)

Policie ČR, Dopravní inspektorát Žďár nad Sázavou, za předpokladu souladu rozsahu činností s předloženou dokumentací a za předpokladu učinění nezbytných a možných opatření k zajištění bezpečnosti provozu, a za předpokladu omezení plynulosti provozu pouze v míře nezbytně nutné, **souhlasí se zvláštním užíváním** dotčené pozemní komunikace ve smyslu § 25 odst. 6 písm. c) 3 zákona č. 13/1997 Sb., o pozemních komunikacích (provádění stavebních prací).

2. Přejícná úprava DZ v rámci akce „VD Vír I, koruna hráze, oprava zábradlí“

Stanovisko:

(ve smyslu § 77 odst. 2 písm. b) zákona č. 361/2000 Sb., o provozu na pozemních komunikacích)

Policie ČR, Dopravní inspektorát Žďár nad Sázavou **souhlasí** s Vámi předloženým návrhem přechodné úpravy dle předložené žádosti a situace PDZ.

Pro provedení a umístění dopravního značení požadujeme soulad s platnými právními a technickými předpisy.

Upozorňujeme na nutnost připravenosti zhotovitele užít dostatečný počet osob oprávněných zastavovat vozidla ve smyslu ustanovení § 79 odst. 1. písm. i) zákona č. 361/2000 Sb., o provozu na pozemních komunikacích (zaměstnanec vykonávající práce spojené se správou, údržbou, měřením, opravami a výstavbou pozemní komunikace a k zajištění bezpečnosti provozu na pozemních komunikacích, označený podle prováděcího právního předpisu), pro případ nutnosti zajištění BESIP v souvislosti s předmětnou akcí.

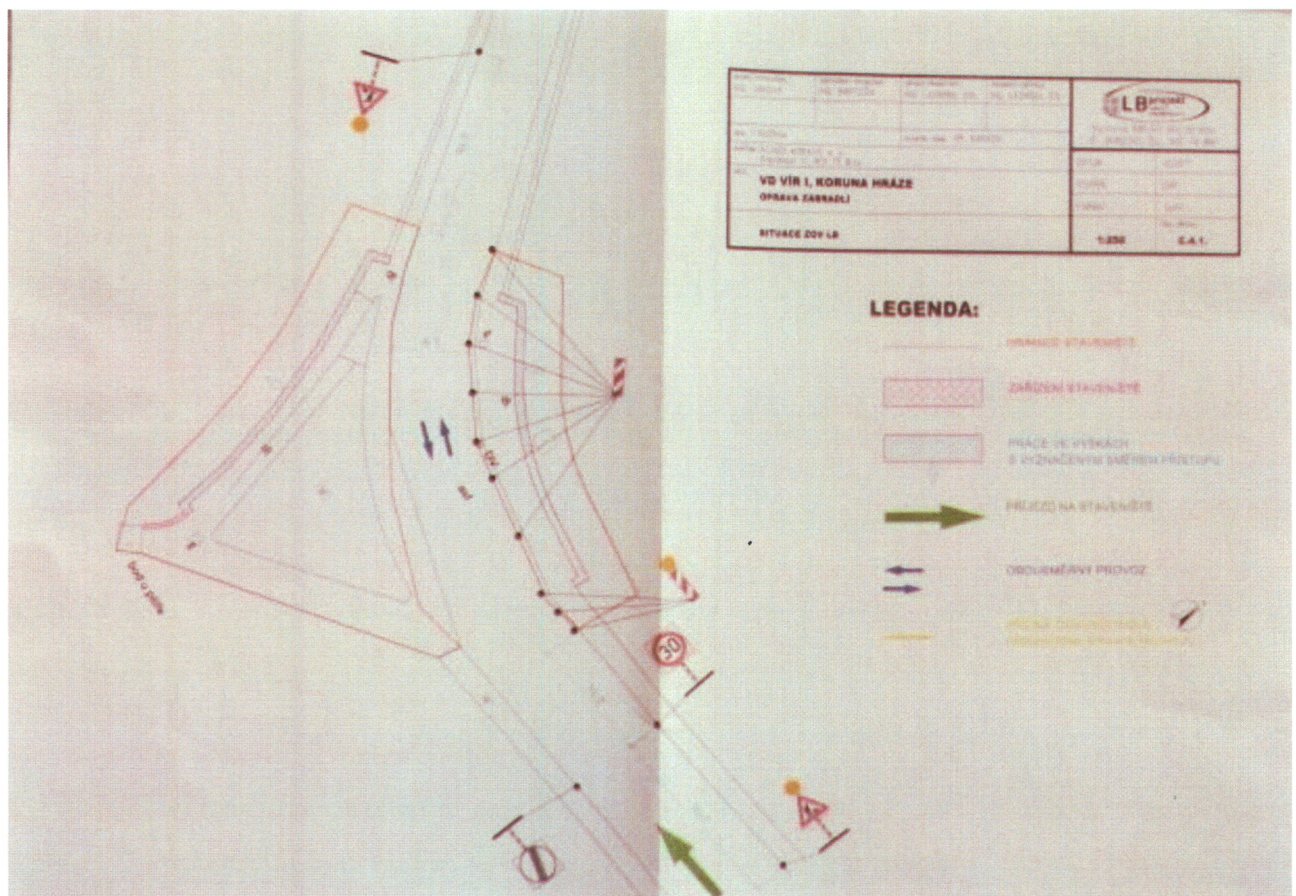
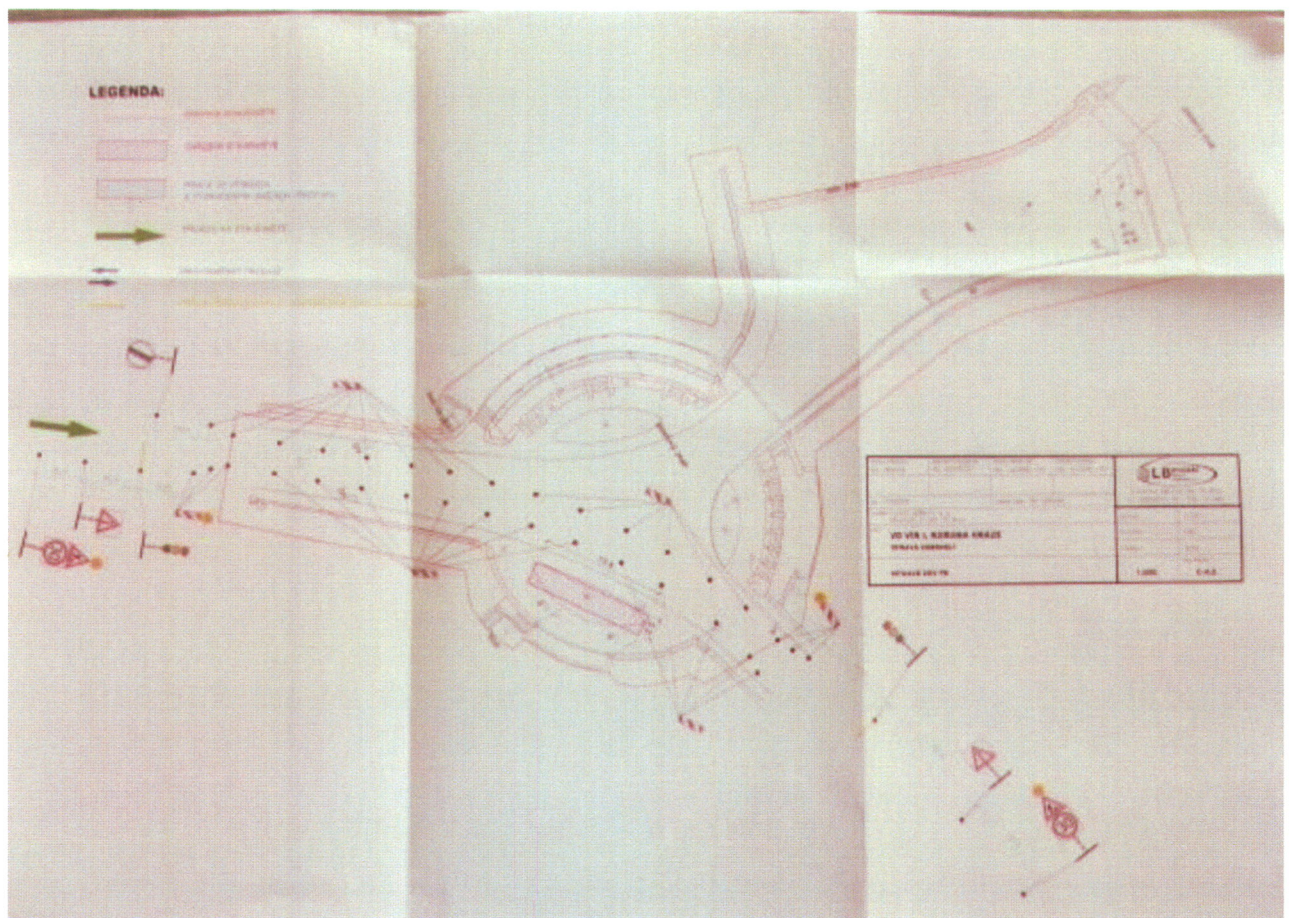
Zpracoval : por. Bc. Jan ŠTEFÁČEK

komisař



[Handwritten signature]
npor. Bc. Zdeněk KUBÍK

vedoucí oddělení



B.4. Dopravní řešení

a) popis dopravního řešení

Území určené pro stavbu se nachází v kraji Vysočina, v katastrálním území Vír a Karasín, na VD Vír I. Jedná se o opravy zábradlí a schodišť na hrázi tohoto díla. Stavenišťem pro projekt opravy budou především prostory na hrázi a přístupové komunikace vedoucí rovněž po hrázi - přístup ke staveništi bude zajištěn přímo ze silnice 3. třídy označené č. 38815.

Vše je přehledně znázorněno v přílohách C.4. Situace ZOV.

b) napojení území na stávající dopravní infrastrukturu

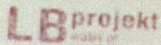
Bezpečné. Jedná se o opravu stávajícího zábradlí a schodišť.

c) doprava v klidu

Bezpečné. Zábradlí ani schody nebude sloužit pro parkování vozidel.

d) pěší a cyklistické stezky

Bezpečné. Zábradlí ani schody nebude sloužit jako komunikace pro chodce a cyklisty.

LB projekt - water of engineering, s.r.o. Kounicova 685/20, 602 00 Brno tel. +420 605 114 696, e-mail: lbprojekt@lbprojekt.cz, IČ: 29262747			
13.05.2017 <i>(podpis)</i>		Policie České republiky – KŘP kraje Vysočina Dopravní inspektorát Žďár nad Sázavou nam. Republiky 8 591 20 Žďár nad Sázavou	
Vale značka	Nale značka	Výřizuje Inkovačův 735 168 666	Datum 9.5.2017
<p>Vyjádření k zamýšlené stavbě pro účely projektu pro ohlášení stavby (stavební povolení): VD Vír I, koruna hráze, oprava zábradlí</p> <p>Investor: Povodí Moravy, s.p. Dřevařská 11, Brno 602 00</p> <p>Žádáme vás o stanovisko popř. odsouhlasení přechodného dopravního značení pro výše uvedenou stavbu, které bude provedeno v rámci výstavby.</p> <p>Záměrem stavby je sanace a reprofilace podkladních částí poškozeného zábradlí a schodišť s následnou spjednocenou povrchovou úpravou - imitace Teraco - na celém povrchu zábradlí a schodišť na levém i pravém zavázání koruny hráze VD Vír I.</p> <p>Jedná se pouze o opravu povrchu stávajících konstrukcí, které po opravě zůstanou ve všech svých stávajících rozměrech stejné - nebudou nikterak půdorysné (územně) ani výškově rozšiřovány.</p> <p>Zamýšlená výstavba leží na území:</p> <p>obce : Bystřice nad Pernštejnem, Vír kraj : Vysočina pov. úřad s rozšířenou působností : Bystřice nad Pernštejnem k. ú. : Vír, Karasín</p> <p>Děkujeme Vám za kladné a velmi brzké vyřízení našeho požadavku. Vyjádření zašlete na adresu: LB Projekt - water of engineering, s.r.o., Kounicova 685/20, 602 00 Brno.</p> <p style="text-align: center;">S pozdravem</p> <div style="text-align: right;"> Kounicova 685/20, 602 00 Brno tel. +420 605 114 696, e-mail: lbprojekt@lbprojekt.cz Ing. Pavla Jinková</div> <p>Přílohy: 2xPD Kopie plně moci</p> <p style="text-align: left;">IČ: 29262747</p>			

KRAJSKÝ ÚŘAD KRAJE VYSOČINA
Odbor životního prostředí a zemědělství
Žižkova 57, 587 33 Jihlava, Česká republika
Pracoviště: Seifertova 24, Jihlava

LB projekt – water of engineering, s.r.o.
Kounicova 685/20
602 00 Brno

(datovou schránkou)

Váš dopis značky/ze dne /15. 5. 2017	Číslo jednací KUJI 39284/2017 OZPZ 102/2017 Ča	Vyřizuje/telefon Markéta Čadová/564602530	V Jihlavě dne 29. 5. 2017
---	--	--	------------------------------

„VD Vír I, koruna hráze, oprava zábradlí“ – souhrnné vyjádření

Odbor životního prostředí a zemědělství Krajského úřadu Kraje Vysočina obdržel dne 15. 5. 2017 vaši žádost o souhrnné vyjádření k projektové dokumentaci výše uvedené stavby. Investorem stavby je Povodí Moravy, s. p., Dřevařská 11, 602 00 Brno.

Předmětem dokumentace je sanace a reprofilace podkladních částí poškozeného zábradlí a schodišť s následnou sjednocenou povrchovou úpravou na celém povrchu zábradlí a schodišť. Místem oprav stávajících konstrukcí je VD Vír I. na řece Svratce v km 114,90, k.ú. Karasín a Vír, a to jak na vzdušní straně hráze, tak na návodní, na levém i na pravém břehu řeky. Stávající konstrukce zůstanou po opravě ve všech svých rozměrech stejné – nebudou nijak půdorysně ani výškově rozšiřovány.

1. Vyjádření z hlediska zákona č. 100/2001 Sb., o posuzování vlivů na životní prostředí a o změně některých souvisejících zákonů, v platném znění (dále jen „zákon o EIA“)

Krajský úřad Kraje Vysočina, odbor životního prostředí a zemědělství, jako příslušný úřad dle § 22 písmene a) zákona o EIA, uvádí, že předložená dokumentace neobsahuje záměry uvedené v příloze č. 1 k zákonu o EIA podléhající zjišťovacímu řízení nebo posouzení, ani záměry, jejichž provedení by mohlo významně ovlivnit životní prostředí. Stavba „VD Vír I, koruna hráze, oprava zábradlí“ tudíž **nepodléhá zjišťovacímu řízení a posouzení záměru z hlediska vlivů na životní prostředí dle zákona o EIA.**

Toto vyjádření není rozhodnutím ve smyslu zákona č. 500/2004 Sb., správní řád, v platném znění a nelze se proti němu odvolat. Rovněž nenahrazuje vyjádření dotčených správních úřadů ani příslušná povolení podle zvláštních právních předpisů.

Vypracovala: Ing. Markéta Čadová (tel.: 564 602 530)

2. Vyjádření z hlediska zákona č. 114/1992 Sb., o ochraně přírody a krajiny, ve znění pozdějších předpisů

Krajský úřad Kraje Vysočina jako příslušný orgán vykonávající v přenesené působnosti státní správu ochrany přírody a krajiny podle § 77a zákona č. 114/1992 Sb., o ochraně přírody a krajiny, v platném znění (dále též „zákon č. 114/1992 Sb., o ochraně přírody“) konstatuje, že nejsou dotčeny zájmy z hlediska zákona č. 114/1992 Sb., o ochraně přírody v kompetenci krajského úřadu.

Toto vyjádření nenahrazuje vyjádření (stanovisko) orgánů ochrany přírody dle § 76 a § 77 zákona č. 114/1992 Sb., o ochraně přírody, jež jsou kompetentními orgány z hlediska povolení ke kácení dřevin a obecné ochrany přírody.

Stanovisko k dotčení evropsky významných lokalit a ptačích oblastí (Natura 2000)

Krajský úřad Kraje Vysočina, odbor životního prostředí a zemědělství, jako příslušný orgán vykonávající v přenesené působnosti státní správu ochrany přírody a krajiny podle ustanovení § 77 a odst. 4 písm. n) zákona č. 114/1992 Sb., o ochraně přírody, po posouzení uvedeného záměru vydává v souladu s ustanovením § 45i odst. 1 zákona č. 114/1992 Sb., o ochraně přírody toto stanovisko:

záměr „VD Vír I – koruna hráze – oprava zábradlí“ nemůže mít významný vliv na příznivý stav předmětu ochrany nebo celistvost evropsky významné lokality nebo ptačí oblasti

Odůvodnění:

Nejbližše záměru leží evropsky významná lokalita EVL CZ0613012 Na Ostrážné (2 km severozápadním směrem od záměru), která je vyhlášena pro ochranu evropsky významného druhu modrásek bahenní (*Maculinea nausithous*) Vzdálenost EVL od daného záměru, její předmět ochrany a konkrétní výše uvedená činnost zaručují, že nemůže dojít k jejímu ovlivnění, a proto lze vyloučit negativní vliv záměru na evropsky významné lokality a ptačí oblasti (Natura 2000) při předpokladu zachování v žádosti uvedených parametrů a činností.

Toto stanovisko nenahrazuje stanoviska a vyjádření z hlediska druhové ochrany vydávaná podle zákona č. 114/1992 Sb., o ochraně přírody, případně dalších předpisů. Stanovisko není vydáváno ve správním řízení (§ 90 odst. 1 zákona o ochraně přírody) a nelze proti němu podat odvolání.

Vypracovala: Mgr. Zdeňka Brunová (tel.: 564 602 505)

3. Vyjádření z hlediska zákona č. 254/2001 Sb., o vodách a o změně některých zákonů (vodní zákon), ve znění pozdějších předpisů

Stavba „VD Vír I, koruna hráze, oprava zábradlí“ má charakter udržovacích prací ve smyslu ustanovení § 15a odst. 3 vodního zákona, které mohou negativně ovlivnit životní prostředí.

Je tedy nutné, aby stavebník podal ohlášení udržovacích prací ke Krajskému úřadu Kraje Vysočina, OŽPZ v souladu s ustanovením § 11e a přílohy č. 16 k vyhlášce č. 432/2001 Sb., o dokladech žádosti o rozhodnutí nebo vyjádření a o náležitostech povolení, souhlasů a vyjádření vodoprávního úřadu, ve znění pozdějších předpisů.

Vypracoval: Mgr. Jaroslav Mikyna (tel.: 564 602 267)

4. Vyjádření z hlediska zákona č. 289/1995 Sb., o lesích a o změně a doplnění některých zákonů (lesní zákon), ve znění pozdějších předpisů (dále jen „lesní zákon“)

Krajský úřad Kraje Vysočina, odbor životního prostředí a zemědělství, jako orgán státní správy lesů podle § 47 odst. 1) písm. b) zákona o lesích a o změně a doplnění některých zákonů, (lesní zákon), ve znění pozdějších předpisů (dále jen „zákon o lesích“), sděluje následující:

Jelikož z předloženého návrhu nevyplývá, že by mělo stavbou docházet k dotčení pozemků k plnění funkcí lesa v rozsahu 1ha a více, nemá krajský úřad, státní správa lesů, k tomuto projektu připomínek. Stavba však má být realizována do 50m od pozemků určených k plnění funkcí lesa, proto je k záměru příslušný vyjadřovat se, ve smyslu § 14 odst. 2 zákona o lesích, obecní úřad obce s rozšířenou působností – Městský úřad Bystřice nad Pernštejnem, odbor životního prostředí.

Zároveň sdělujeme, že krajský úřad je kompetentní vyjadřovat se ve smyslu § 48a odst. 2 písm. d) lesního zákona k návrhům tras celostátních a tranzitních liniových staveb a jejich součástí v územní působnosti krajů. Z předložené dokumentace je zřejmé, že záměr není v rozporu s účelem zákona o lesích a bylo by možné vydat k němu kladné stanovisko.

Vypracovala: Bc. Jitka Novotná (tel.: 564 602 208)

5. Vyjádření z hlediska ochrany zemědělského půdního fondu dle zákona č. 334/1992 Sb., o ochraně zemědělského půdního fondu (dále jen „zákon o ochraně ZPF“)

Krajský úřad Kraje Vysočina, odbor životního prostředí a zemědělství (dále jen „KrÚ, OŽPZ“), jako příslušný orgán dle § 13 písmene b) zákona o ochraně ZPF na základě předložené projektové dokumentace zjistil, že při realizaci záměru (opravy zábradlí a schodišť na hrázi VD Vír I) nemá dojít k dotčení pozemků, náležejících do ZPF (dotčeny mají být dle tabulky na straně číslo 4 pozemky p. č. st. 114 a st. 115 v k. ú. Karasín a st. 424 v k. ú. Vír). Záměr se nedotkne zájmů, chráněných zákonem o ochraně ZPF. Případné dotčení jiných pozemků, než výše uvedených, je nutno znovu projednat s orgány ochrany ZPF.

Vypracoval: Ing. Jaroslav Gottfried (tel.: 564 602 510)

(otisk úředního razítka)

Ing. Eva Horná
vedoucí odboru životního prostředí a zemědělství

MĚSTSKÝ ÚŘAD BYSTRICE NAD PERNŠTEJNEM
odbor územního plánování a stavebního řádu

Příční 405, 59315 Bystřice nad Pernštejnem

tel.566590311,fax.566590347

Adresa příjemce:

LB projekt – water of engineering, s.r.o.
Ing. Pavla Jinková
Kounicova 685/20
602 00 Brno

vaše č.j. :

ze dne :

naše č.j.BYS/7214/2017/OÚP/St

vyřizuje : Ing. Tomáš Straka

tel. 566590348

e-mail:tomas.straka@bystricenp.cz

datum : 15.5.2017

Věc: Vyjádření k zamýšlené stavbě pro účely projektu pro ohlášení stavby (stavební povolení): VD Vír I, koruna hráze, oprava zábradlí

Na základě Vaší žádosti o vydání vyjádření zamýšlené stavbě pro účely projektu pro ohlášení stavby (stavební povolení): VD Vír I, koruna hráze, oprava zábradlí z hlediska souladu stavby s územním plánem a dále o souhlas stavebního úřadu dle §15 stavebního zákona Vám Městský úřad Bystřice nad Pernštejnem, odbor územního plánování a stavebního řádu sděluje následující:

Záměrem stavby je sanace a reprofilace podkladních částí poškozeného zábradlí a schodišť s následnou sjednocenou povrchovou úpravou – imitace Teraco – na celém povrchu zábradlí a schodišť na levém i pravém zavázání koruny hráze VD Vír I. Jedná se pouze o opravu povrchů stávajících konstrukcí, které po opravě zůstanou ve všech svých stávajících rozměrech stejné – nebudou nikterak půdorysně ani výškově rozšiřovány.

Koruna hráze vodní nádrže se nachází z části na území města Bystřice nad Pernštejnem (k.ú. Karasín) a z části na území obce Vír (k.ú.Vír). V územních plánech Bystřice nad Pernštejné a obce Vír je hráz zařazena do stabilizovaných ploch technické infrastruktury.

Výše uvedený záměr opravy koruny hráze a opravy zábradlí je v souladu s územními plány Bystřice nad Pernštejnem a Vír a stavební úřad souhlasí s vydáním ohlášení stavby (stavebního povolení) dle §15 odst.2 stavebního zákona.

Ing. Tomáš Straka
vedoucí odboru

Elektronický podpis - 15.5.2017

Certifikát autora podpisu :

Jméno : Ing. Tomáš Stráka
Vydal : PostSignum Qualified C...
Platnost do : 6.9.2017

Městský úřad Bystřice nad Pernštejnem**Odbor správní a školství**

Příční 405, 593 15 Bystřice nad Pernštejnem

Naše zn.: BYS 7904/2017
Vyřizuje: Ing. Blanka Svobodová
Tel: 566590355
E-mail: blanka.svobodova@bystricenp.cz
Datum: 23. 5. 2017

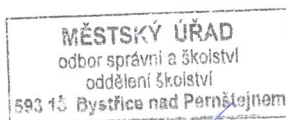
Povodí Moravy, s.p.
Dřevařská 11
602 00 Brno

Zastoupené:
LB projekt- water of engineering, s.r.o.
Kounicova 685/20
602 00 Brno

Věc: Vyjádření k projektové dokumentaci VD Vír I, koruna hráze, oprava zábradlí, dokumentaci pro ohlášení stavby (stavební povolení)

K Vaší žádosti týkající se projektové dokumentace VD Vír I, koruna hráze, oprava zábradlí, dokumentaci pro ohlášení stavby (stavební povolení) sdělujeme následující:

- protože VD Vír I není nemovitou kulturní památkou a práce na opravě koruny hráze VD Vír I nebudou probíhat v památkové zóně, ani v ochranném pásmu kulturní památky ani v těsné blízkosti nemovité kulturní památky evidované v ÚSKP dle zákona č. 20/1987 Sb., o státní památkové péči, ve znění pozdějších předpisů, nebudeme k projektové dokumentaci vydávat závazné stanovisko.



Ing. Blanka Svobodová
úsek památkové péče OSŠ
MěÚ Bystřice n. P.

MĚSTSKÝ ÚŘAD BYSTRICE NAD PERNŠTEJNEM

odbor dopravy a silničního hospodářství

Příční 405, 593 15 Bystřice nad Pernštejnem, tel.: 566590311

Č.j: BYS 7212/2017

Bystřice nad Pernštejnem dne 15.5.2017

LB projekt - water of engineering, s.r.o., IČ 29262747, Kounicova 685/20, 602 00 Brno

Věc: Stanovisko k projektové dokumentaci

Odbor dopravy a silničního hospodářství MěÚ Bystřice nad Pernštejnem obdržel dne 10.5.2017 žádost firmy LB projekt - water of engineering, s.r.o., IČ 29262747, Kounicova 685/20, 602 00 Brno, o stanovisko k projektové dokumentaci pro ohlášení stavby: „VD Vír I, koruna hráze, oprava zábradlí“, situované v k.ú. Karasín a k.ú. Vír.

Odbor dopravy a silničního hospodářství MěÚ Bystřice nad Pernštejnem posoudil předloženou dokumentaci z hlediska silničních zájmů.

Ve smyslu ustanovení zákona číslo 13/1997 Sb., o pozemních komunikacích, ve znění posledních znění a doplňků (dále jen "zákon o pozemních komunikacích") a ustanovení vyhlášky číslo 104/1997 Sb., kterou se provádí zákon o pozemních komunikacích, ve znění pozdějších předpisů a dále zák.č. 361/2000 Sb. o provozu na pozemních komunikacích, v platném znění (dále jen "zákon o provozu na pozemních komunikacích"), Vyhl.č. 294/2015 Sb., kterou se provádí zákon o provozu na pozemních komunikacích vydává

STANOVISKO

k výše uvedené projektové dokumentaci.

Zdejší úřad vydává souhlas s předloženou projektovou dokumentací pro ohlášení stavby a stanovuje následující podmínky:

- stavba bude provedena v souladu s předloženou projektovou dokumentací
- omezení provozu na dotčených pozemních komunikacích, po dobu realizace stavby, bude řešeno v souladu s § 24 zákona o pozemních komunikacích a s předpisy souvisejícími
- realizace stavebních prací dotýkajících se silničních pozemků bude možná po vydání příslušného povolení silničního správního úřadu, v souladu s § 25 odst. 6 písm. c) bod 3. zákona o pozemních komunikacích

Na základě předloženého technického řešení a po splnění výše uvedených podmínek nemáme námitek k projektové dokumentaci pro ohlášení stavby.

OTISK RAZÍTKA

Jiří Nykodým
Odbor dopravy
a silničního hospodářství
MěÚ Bystřice nad Pernštejnem

Vyřizuje: Jiří Nykodým
Tel: 566590326, e-mail: jiri.nykodym@bystricenp.cz

Elektronický podpis - 15.5.2017

Certifikát autora podpisu :

Jméno : Jiří Nykodým
Vydal : PostSignum Public CA 2
Platnost do : 26.9.2017

Městský úřad Bystřice nad Pernštejnem
odbor životního prostředí
Příční 405, Bystřice nad Pernštejnem, PSČ 593 15

Č.j.: BYS 7199/2017/OŽP/Ka

V Bystřici nad Pernštejnem
15. května 2017

Městský úřad Bystřice nad Pernštejnem, jako orgán státní správy podle § 61 odst. 1 písmene c) zákona č. 128/2000 o obcích (obecní zřízení) ve znění pozdějších předpisů, jako orgán státní správy lesů podle ustanovení § 47 odst. 1 písm. a) a § 48 odst. 2 písm. c) zákona č. 289/1995 Sb., o lesích a o změně a doplnění některých předpisů v platném znění (dále jen „lesní zákon“), vydává na základě žádosti firmy LB projekt – water of engineering, s.r.o., IČ 292 62 747, se sídlem Kounicova 685/20, 602 00 Brno, podle ustanovení § 149 odst. 1. zákona č. 500/2004 Sb., správní řád, ve znění pozdějších předpisů (dále jen „správní řád“) toto

Z Á V A Z N Ě S T A N O V I S K O

Městský úřad Bystřice nad Pernštejnem vydává podle § 14 odst. 2 lesního zákona **souhlasné stanovisko** k vydání územního rozhodnutí, či jiného rozhodnutí podle stavebních předpisů pro akci „**VD Vír I – koruna hráze, oprava zábradlí**“ která bude realizována na vrcholu přehradní hráze VD Vír I. ve vzdálenosti do 50 metrů od lesních pozemků na parcelách p. č. 49/38 (KN) v k. ú. Vír a 321/2, 321/19 a 321/17 (vše KN) v k. ú. Karasín, ve vzdálenosti do 50 metrů od okraje lesa.

Souhlas je vydáván při dodržení těchto podmínek:

1. Stavbou, ani jejím provozem nesmí být dotčeny ani poškozeny lesní pozemky, nesmí jej být využíváno ani jako skládky či deponia materiálu, nesmí na nich být zřizovány ani žádné stavby zařízení staveniště.
2. V souladu s ustanovením § 22 lesního zákona je vlastník nemovitosti nebo investor stavby a zařízení povinen provést na svůj náklad nezbytně nutná opatření, kterými jsou nebo budou jejich pozemky, stavby a zařízení zabezpečeny před škodami způsobenými zejména sesuvem půdy, padáním kamenů, pádem stromů nebo jejich částí, přesahem větví a kořenů, zastíněním a lavinami z pozemků určených k plnění funkcí lesa; tato opatření je oprávněn provést i na pozemcích určených k plnění funkcí lesa.
3. Vyžaduje-li zajištění bezpečnosti osob a majetku kromě opatření uvedených v odstavci 2 i změnu ve způsobu hospodaření v lese nebo omezení ve využívání pozemků určených k plnění funkcí lesa, rozhodne orgán státní správy lesů o dalších opatřeních a určí, kdo ponese náklady s tím spojené a kdo nahradí vlastníku lesa případnou újmu. Ustanovení zvláštních předpisů zůstávají nedotčena.

Odůvodnění

Městský úřad v Bystřici nad Pernštejnem obdržel dne 10. května 2017 žádost firmy LB projekt – water of engineering, s.r.o. o souhlas s návrhem územního rozhodnutí na pozemky do vzdálenosti 50 metrů od okraje lesa. Předmětem činnosti vyžadující souhlas orgánu státní správy

lesů je stavební činnost na tělese hráze, nacházející se v pásmu do 50 m od hranice lesa. Jedná se o udržovací práce (opravu povrchů stávajících konstrukcí), které po provedené opravě zůstanou ve všech svých rozměrech stejné – nebudou nikterak půdorysně, ani výškově rozšiřovány.

Posouzením záměru a jeho případného působení na lesní porost nebylo shledáno riziko ohrožení lesa. Podmínka stanovená výše je obecně platnou podmínkou pro činnosti umístěvané do padesáti metrů od lesních pozemků.

Vzhledem k tomu, že vydání souhlasu podle § 14 odst. 2 lesního zákona není samostatným rozhodnutím ve správním řízení, ale jedná se o úkon učiněný Městským úřadem Bystřice nad Pernštejnem, orgánem státní správy lesů, jehož obsah je závazný pro výrokovou část rozhodnutí příslušného povolovacího orgánu, vydává správní orgán souhlas ve formě závazného stanoviska ve smyslu ustanovení § 149 správního řádu.

Poučení účastníků

Závazné stanovisko nemá povahu samostatného správního rozhodnutí, nelze se proti němu odvolat, jeho obsah lze napadnout pouze v rámci odvolání podaného proti rozhodnutí ve věci samé (§ 149 odst. 4 správního řádu).

otisk razítka

Ing. František Klimeš
vedoucí odboru životního prostředí

Rozdělovník:

LB projekt – water of engineering, s.r.o., Kounicova 685/20, 602 00 Brno,
Odbor územního plánování a stavebního řádu zde.

Vypraveno dne: 16. května 2017

Vyřizuje: Ing. Slavomil Kabelka
tel.: 566 590 304, 721 975 749
E-mail: slavomil.kabelka@bystricenp.cz

KRAJSKÁ HYGIENICKÁ STANICE KRAJE VYSOČINA SE SÍDLEM V JIHLAVĚ

Váš dopis zn.: -----

Ze dne: 2017-05-10

Naše značka: KHSV/10427/2017/ZR/HOK/Mal

LB projekt – water of engineering, s.r.o.

Vyřizuje: Hana Malíková

Telefon: 566 650 833

E-mail: hana.malikova@zr.khsjih.cz

Kounicova 685/20

602 00 Brno

Datum: 2. června 2017

VD Vír I, koruna hráze, oprava zábradlí - projektová dokumentace pro ohlášení stavby - sdělení orgánu ochrany veřejného zdraví.

Na základě žádosti zplnomocněného zástupce investora LB projekt – water of engineering, s.r.o., Kounicova 685/20, 602 00 Brno, IČ: 29262747, doručené dne 11.5.2017 posoudila KHS kraje Vysočina předloženou projektovou dokumentaci pro ohlášení shora uvedené stavby zpracovanou žadatelem v 04/2017 pro investora Povodí Moravy, s.p., Dřevařská 11, 602 00 Brno.

Předložená dokumentace řeší sanaci a reprofilaci podkladních částí zábradlí a schodišť na levém i pravém zavázání, na vzdušném a návodním líci na koruně hráze, které jsou vlivem času a povětrnostních podmínek značně poškozené. Bude sjednocena jejich povrchová úprava a po opravě zůstanou ve všech svých stávajících rozměrech stejné.

Po posouzení předložených podkladových materiálů dospěla KHS kraje Vysočina k závěru, že v uvedené věci nejsou dotčeny zájmy chráněné orgánem ochrany veřejného zdraví, a proto v tomto případě **není dotčeným správním úřadem** ve smyslu § 136 zák. č. 500/2004Sb., správní řád, § 77 zák. č. 258/2000 Sb., o ochraně veřejného zdraví a o změně některých souvisejících zákonů, v platném znění, a § 4 zák. č. 183/2006 Sb., o územním plánování a stavebním řádu (stavební zákon). Z tohoto důvodu se k věci **nevyjadřuje a nevydává stanovisko.**

Hana Malíková
odborný referent oddělení hygieny obecné a komunální
ve Žďáře nad Sázavou

OTISK RAZÍTKA



E.22.

ARCHEOLOGICKÝ ÚSTAV
AKADEMIE VĚD ČESKÉ REPUBLIKY, BRNO, v. v. i.
ČECHYŇSKÁ 363/19
602 00 BRNO
<http://www.arub.cz>

LB projekt - water of engineering, s.r.o.
Kounicova 685/20
602 00 Brno

Váš dopis značky

ze dne
9. 5. 2017

Naše značka
ARUB/2596/17

Vyřizuje
Mgr. Lenka
Macháňová

V Brně dne
19. 5. 2017

Vyjádření k projektové dokumentaci pro stavbu „VD Vír I, koruna hráze, oprava zábradlí“, okr. Žďár nad Sázavou

Archeologický ústav Akademie věd ČR, Brno, v. v. i., nemá k výše uvedené stavbě zásadních námitek. Upozorňujeme však, že se uskuteční na území s archeologickými nálezy, které je chráněno jako veřejný zájem podle zvláštních právních předpisů (zejména dle § 22, odst. 2 zákona č. 20/1987 Sb., o státní památkové péči, v platném znění). Má-li dojít při provádění stavební činnosti na území s archeologickými nálezy k jakýmkoliv zásahům pod povrch původního terénu nebo jeho odkrytí (hloubení výkopů apod.), je třeba předpokládat narušení nebo odkrytí archeologických nálezů a situací, čímž vzniká nutnost provedení záchranného archeologického výzkumu. Z výše uvedeného zákonného ustanovení pak stavebníkovi vyplývají následující povinnosti:

Stavebník je dle § 22 zákona č. 20/1987 Sb., o státní památkové péči, v platném znění povinen písemně ohlásit termín zahájení zemních prací již od doby přípravy stavby, nejpozději však s předstihem 30 dnů před započítím Archeologickému ústavu Akademie věd ČR, Brno, v. v. i., a umožnit jemu nebo oprávněné organizaci provedení záchranného archeologického výzkumu na dotčeném území. Výzkum je prováděn na základě dohody uzavřené mezi investorem stavby a Archeologickým ústavem AV ČR nebo oprávněnou organizací. Úhrada nákladů záchranného archeologického výzkumu se řídí ustanovením § 22, odst. 2 zákona č. 20/1987 Sb., o státní památkové péči, v platném znění.

S pozdravem

ARCHEOLOGICKÝ ÚSTAV
AV ČR, BRNO, v.v.i.
602 00 Brno, Čechyňská 363/19
Česká republika


doc. PhDr. Pavel Kouřil, CSc.
ředitel

Formulář Oznámení stavební činnosti Archeologickému ústavu AV ČR:
<http://www.arub.cz/informace-pro-stavebniky.html>

Telefon
515 911 101

FAX

e-mail
sekretariat@arub.cz

IČO, DIČ
68081758
CZ68081758

Bank. spojení: ČSOB Brno-město
240602780/0300

OBEČ VÍR okres Žďár nad Sázavou

PSC 592 66

tel. a fax.: 566575121

IČO 295 744

LBprojekt- water of engineering,s.r.o.
Kounicova 685/20
602 00 Brno

Věc: Rozhodnutí

Na základě zákona 114/92 Sb. § 8 odst. 1 a § 9 odst. 1 souhlasíme se skácením modřínu uvedeného ve vaší žádosti ze dne 9. 5. 2017 rostoucího na parcele st. č. 424 v k.ú. Vír, za předpokladu, že bude provedena náhradní výsadba tří stromů o minimální výšce 200 cm v termínu do 15. května 2018. Druh a umístění náhradní výsadby Vám na vyzvání oznámíme.

Ve Vírú 2017-06-09



Mgr. Ladislav Stalmach
starosta obce

náhradní výsadba

Předmět: náhradní výsadba

Od: Jarmila Havlová <havlova.obec@seznam.cz>

Datum: 14.6.2017 11:46

Komu: <jinkova@lbprojekt.cz>

Dobrý den paní Jinková,

na základě rozhodnutí ze dne 9.6.2017 vám bylo povoleno skácení modřínu na parcele číslo st. 424. Náhradní výsadba 3 ks dřínu byla situována na parcely číslo 1 038, 697/1.

Přeji úspěšný den

--

Jarmila Havlová

místostarostka

tel.: 736 174 667

email : havlova.obec@seznam.cz



LB projekt – water of engineering, s.r.o.
Ing. Pavla Jinková
Kounicova 685/20

602 00 Brno

VÁŠ DOPIS ZNAČKY/ZE DNE

31.05.2017

NAŠE ZNAČKA

PM032451/2017-203/Mi

VYŘIZUJE

Ing. Eva Mikliková

+420 541 637 311

miklikova@pmo.cz

MÍSTO/DATUM

Brno

13.06.2017

VD Vír I, koruna hráze, oprava zábradlí

(k.ú. Vír, Karasín; ORP Bystřice nad Pernštejnem; kraj Vysočina; HP 4-15-01-037)

Charakteristika akce:

Dne 02.06.2017 nám byla předložena žádost o vyjádření k DOS „VD Vír I, koruna hráze, oprava zábradlí“ zpracované 04/2017. Projektantem stavby je LB projekt – water of engineering, s.r.o. Investorem stavby je Povodí Moravy, s.p.

Předmětem dokumentace je sanace a reprofilace podkladních částí poškozeného zábradlí a schodišť s následnou sjednocenou povrchovou úpravou – imitace Teraco – na celém povrchu zábradlí a schodišť. Jedná se o opravu stávajícího zábradlí a schodišť na levém i pravém závažání, na vzdušném i návodním lici na koruně hráze.

Členění stavby na stavební objekty:

SO-01 Levý břeh

SO-02 Pravý břeh

Předmětná stavba bude realizována v OP I VD Vír.

Správcem VVT Svratka (IDVT 10100010) a VD Vír I (HM 212210) je Povodí Moravy, s.p., závod Dyje, provoz Bystřice nad Pernštejnem (K Pernštejnu 626, 593 01 Bystřice nad Pernštejnem, vedoucí provozu Ing. František Špatka, tel.: 566 550 286, e-mail: spatka@pmo.cz, úsekový technik Ing. Karel Straka, tel.: 566 551 722, e-mail: straka@pmo.cz).

Vyjádření správce povodí, správce VVT Svratka (IDVT 10100010) a VD Vír I

Na základě ustanovení § 54 odst. 4 zákona č. 254/2001 Sb. o vodách a o změně některých zákonů (vodní zákon) vydává Povodí Moravy, s.p. k předložené DOS následující

s t a n o v i s k o :

a) Z hlediska zájmů daných platným Národním plánem povodí Dunaje, Plánem pro zvládání povodňových rizik v povodí Dunaje a Plánem dílčího povodí Dyje [ustanovení § 24 až § 26 zákona č. 254/2001 Sb., o vodách a o změně některých zákonů (vodní zákon), ve znění pozdějších předpisů] je uvedený záměr možný, protože lze předpokládat, že záměrem nedojde ke zhoršení stavu vodního útvaru, a že nebude mít za následek nedosažení dobrého stavu/potenciálu vod.

Předpokládáme, že uvedený záměr vzhledem ke svému charakteru, velikosti a dopadu nebude mít vliv na stav vodního útvaru.

b) Z hlediska dalších zájmů chráněných zákonem č. 254/2001 Sb., o vodách a o změně některých zákonů, souhlasíme s uvedeným záměrem.

Doba platnosti tohoto stanoviska je 2 roky, nebude-li využito pro vydání platného rozhodnutí nebo opatření vodoprávního nebo jiného správního úřadu.

Povodí Moravy, s.p.
602 00 Brno, Dřevařská 11
IČO: 70899013, DIČ: CZ70899013
1-



Ing. Pavel Bíza

vedoucí útvaru správy povodí

Kopie - Provoz Bystřice nad Pernštejnem

Záznam z 1. výrobního výboru (předání stavby)

konaného dne 13. 3. 2017 ve 14:00 na místě stavby, na akci:

VD Vír I, koruna hráze, oprava zábradlí

Stupeň: DSP
Datum konání: 13.3.2017
Místo konání: místo stavby - k. ú. Vír, Karasín

Jednání bylo svoláno zástupci firem LB projekt – water of engineering, s.r.o. za účelem tzv. předání stavby a projednání rozsahu prací opravy a údržby objektů VD Vír I.

Na jednání bylo dohodnuto:

- den, kdy bude prováděno zjišťování hloubky a míry poškození povrchů, bude předem oznámen zástupci investora (nejpozději do 22.3.2017)
- investor dodá rozhodnutí o druhu povrchů (vzhled závěrečné povrchové úpravy - barevné provedení, zda na veškerých površích zábradlí a schodišť bude použita úprava imitující původní vzhled "TERACO" nebo zda bude použita jiná úprava).
- investor upřesní, zda bude v rámci oprav prováděna i sanace podlahy na předsazené konstrukci přečnívající přes návodní stranu hráze (na "balkonu").
- Jako výplňové prvky zábradlí jsou ve skutečném stávajícím stavu použity sloupky kovové i betonové. Investor dále upřesní, zda budou opravované betonové sloupky opraveny a ponechány jako betonové či budou nahrazeny sloupky kovovými.
- observačního pilíře se opravy netýkají.
- návrh bude po oznámení výběru koordinátora BOZP (investorem) s tímto koordinátorem konzultován (převážně z hlediska úseků, které se nacházejí ve výškách).

V Brně dne 13.3.2017

Zaznamenal: Ing. Pavla Jinková
Ing. František Lazárek

PREZENTUČNÍ LISTINA

E.26

Název akce: VD Vír I - keramika hraček, oprava zálbrodli

Místo: VD Vír

Datum: 22.3.2017, 8:00

Zúčastnění: Lažalrek



HIRŠCH, Pavel, rožany, s.p.



BOHAČ, P.M., s.p., Pávek Bystřice



HÁJEK, P.M., s.p., Hecim VD Vír



Záznam z 2. výrobního výboru

konaného dne 22. 3. 2017 v 8:00 na místě stavby, na akci:

VD Vír I, koruna hráze, oprava zábradlí

Stupeň: DSP
Datum konání: 22.3.2017
Místo konání: místo stavby - k. ú. Vír, Karasín

Jednání bylo svoláno zástupci firem LB projekt – water of engineering, s.r.o. za účelem diagnostiky a projednání rozsahu prací opravy a údržby objektů VD Vír I.

Za účasti zástupce investora byla provedena kompletní vizuální prohlídka všech částí předmětné stavby. Na každé části byla provedena diagnostika přídržnosti vrstev odrazem (metoda akustického trasování pomocí stavebního kladívka). Byla zjištěna veškerá poškozená místa, která byla oměřena stavebním metrem a rozsah prací byl zaznamenán do polních náčrtů, viz příloha PD I. Geodeticke a průzkumné práce.

Takto stanovený rozsah prací byl zkonzultován a odsouhlasen zástupcem investora na místě samém.

V Brně dne 22.3.2017

Zaznamenal: Ing. František Lazárek

[illegible]

Záznam ze 3. výrobního výboru

konaného dne 20. 4. 2017 ve 13:00 v sídle PMO, s.p. závodu Dyje (Husova 760, Náměšť nad Oslavou) na akci:

VD Vír I, koruna hráze, oprava zábradlí

Stupeň: DSP
Datum konání: 20.4.2017
Místo konání: sídlo PMO, s.p., závodu Dyje (Husova 760, Náměšť nad Oslavou)

Jednání bylo svoláno zástupci firem LB projekt – water of engineering, s.r.o. za účelem podrobného projednání rozsahu PD a schůzky a konzultace s koordinátorem BOZP.

Na jednání bylo dohodnuto:

- Stavba bude rozdělena na 2 stavební objekty SO-01 a SO-02.
- investor dodá rozhodnutí, zda budou úpravy na objektech (zábradlích) nacházejících se na levém břehu (SO-01-01 až SO-01-03) prováděny i ze "zadní" strany čela parapetu zábradlí.
- práce ve výškách bude doporučena pomocí vysokozdvížné plošiny. Při pracích na kamenných zdích mohou být využiti i pracovník v postroji a výstroji, který bude jištěn ("ukotven"). Konečný výběr způsobu provádění práce ve výškách však bude na samotném zhotoviteli. (Pro toto bude v rozpočtové části vytvořena R položka).
- Bylo dohodnuto umístění zařízení staveniště - nikoli na návodní straně hráze, ale na vzdušní straně, na p. č. 424 v k. ú. Vír.
- V PD bude specifikovaný tlak pro otryskání tlakovou vodou a detailně popsán technologický postup provádění prací.
- Výběr závěrečného vzhledu teraca (lesklé/matné) bude do PD popsán alternativou - investor si konečný vzhled vybere až na stavbě samé.
- U objektů schodišť, kde se díky závěrečné úpravě teraco "zvedne/zvýší" pochozí plocha, nebude přeskládána okolní dlažba tak, aby došlo k zarovnání terénu, jelikož se jedná o výškovou nerovnost pouze 1-2 cm.
- PD specifikuje provádění dilatačních spár.
- Při vytváření nového ozubu zábradlí (podobjekt SO-02-12) bude tento ozub ukotven (zastabilizován). Dále bude v rámci tohoto podobjektu opraven roh konstrukce pod zábradlím a to pomocí reprofilační malty.
- Na podobjektu SO-02-13 Kamenná zeď se nachází ve stávajícím stavu oplechování, které bude ponecháno a v místech, které pokrývá, nebude teraco provedeno.
- Na podobjektu SO-02-24 bude teraco nanášeno i z boků podobjektů v celé výšce (tedy nejen na parapet zábradlí).
- Součástí PD bude stavebně technický průzkum (diagnostika).

V Brně dne 20.4.2017

Zaznamenal: Ing. Pavla Jinková
Ing. František Lazárek

PRESENČNÍ LISTINA Z VÝROBNÍHO VÝBORU

NÁZEV AKCE: VD Vír I, horního hradiče, o pravo zadržet

MÍSTO KONÁNÍ: VD V/r

DATUM A ČAS:

[illegible]

ZÁPIS Z VÝROBNÍHO VÝBORU

NÁZEV AKCE: VO Vír I, koturní hráz, oprava zábradlí

MÍSTO KONÁNÍ: VO Vír

DATUM A ČAS:

TEXT ZÁPISU

- finální úprava povrchu nebude z litého terasu, ale „tenkovrstvý nátěr“ (omítkou) - technologie směsný kamenný dřík černý, šedá bílá barva a speciálního lepidla - vrstva se nanáší hladítkem
- všechny výplně zábradlí, které jsou betonové budou nahrazeny ocelovými s železným pozinkem - dle PD
- plochy zhlaví zábradlí, které jsou na navodní i vzhledové straně budou do PD rovněž zahrnuty - nyní v PD nejsou a nebyly požadovány
- do TZ bude doplněno, že zkontroly budou prováděny odbornou akreditovanou laboratorí
- zařízení stavebního bude situováno na provedení práce na vzhledové lici
- na ohraničení bude použita dovezená ^{pitná} voda, nikoliv voda z nádrže
- detail dilatační spáry - dilatační spáry budou provedeny z extrud. polystyrenu a ukončeny tmelem pro dilatace - bude provedena max. vzd. dil. spár
- ozub na zábradlí SO-02-12 nebude zhotovován
- sloupky VO nebudou demontovány - finální povrch bude odtříděn ke koturním deshům VO

PODPISY

